Dashboard - COVID-19 Thailand

Date: Mon Mar 14 2022 12:08:25 GMT+0700 (Indochina Time)

New Cases Announced with Active Cases "Patients in Hospitals": Via Thai Ministry of Public Health (MOPH)

- Note: 'ICU_on_Ventilator' frequent source is: https://facebook.com/informationcovid19 - Centre for COVID-19 Situation Administration (CCSA) morning briefing, 11:30.
- Note: Collection of Serious Cases started on 15/04, source is frequently the CCSA Daily Briefings.
- Source: Calculated ActiveCases_Count via CCSA Daily Briefings Report.
- Source: PUI https://ddc.moph.go.th/viralpneumonia/eng/index.php (Note: Duplicate or 0 Values, if available, are corrected by end of day.)

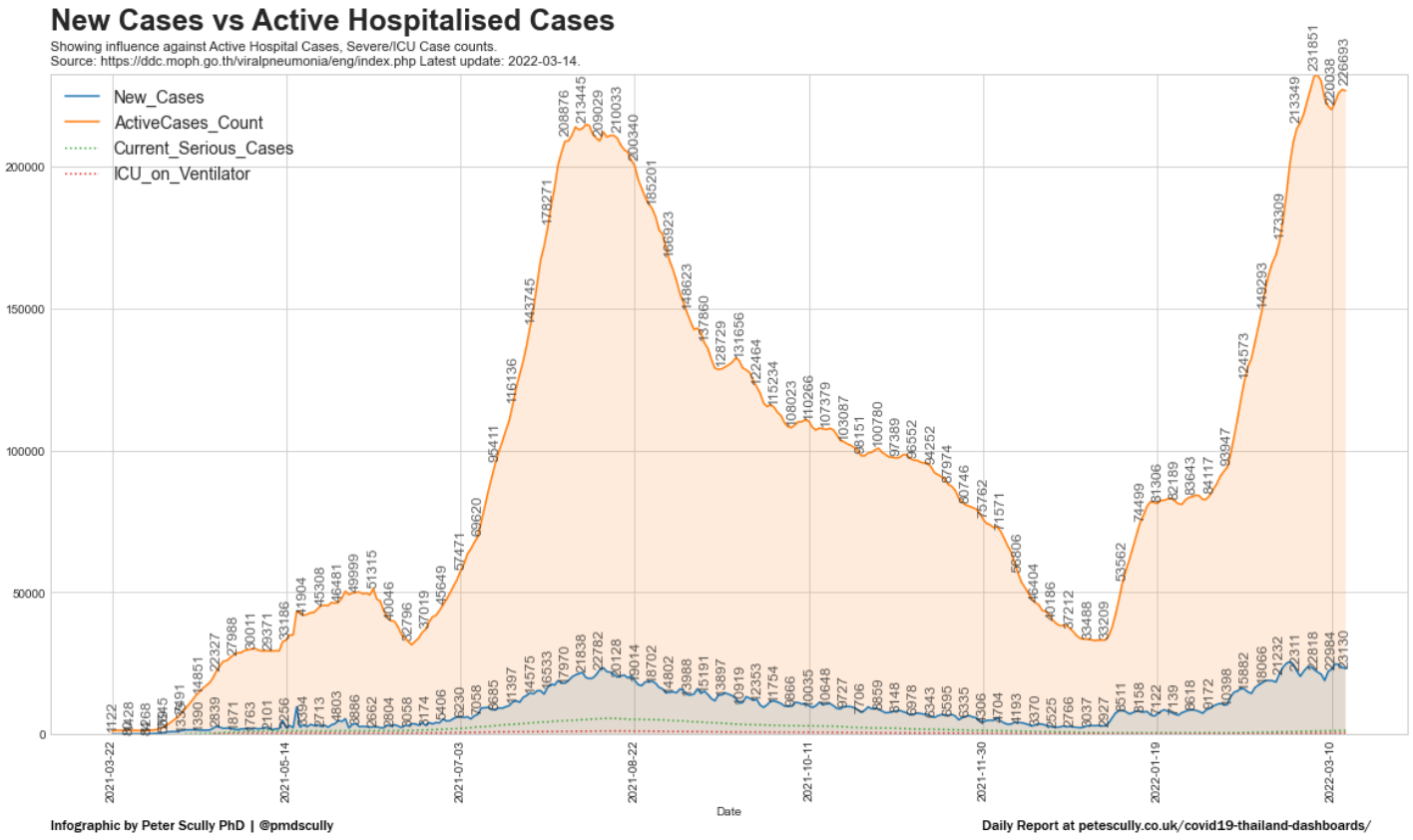

Newly Added "At Risk" Patients Under Investigation (PUI): Via Thai MOPH

- Definition of Patients Under Investigation (PUI): https://ddc.moph.go.th/viralpneumonia/eng/file/guidelines/g_surveillance_290121.pdf
- The PUI Count is typically released in PM/Eve (Duplicates are typically corrected by end of day.).
- Source: CCSA Daily Briefings Report - Calculated ActiveCases_Count, Reported New Recoveries: CuredCases_Count
- Source: https://ddc.moph.go.th/viralpneumonia/eng/index.php

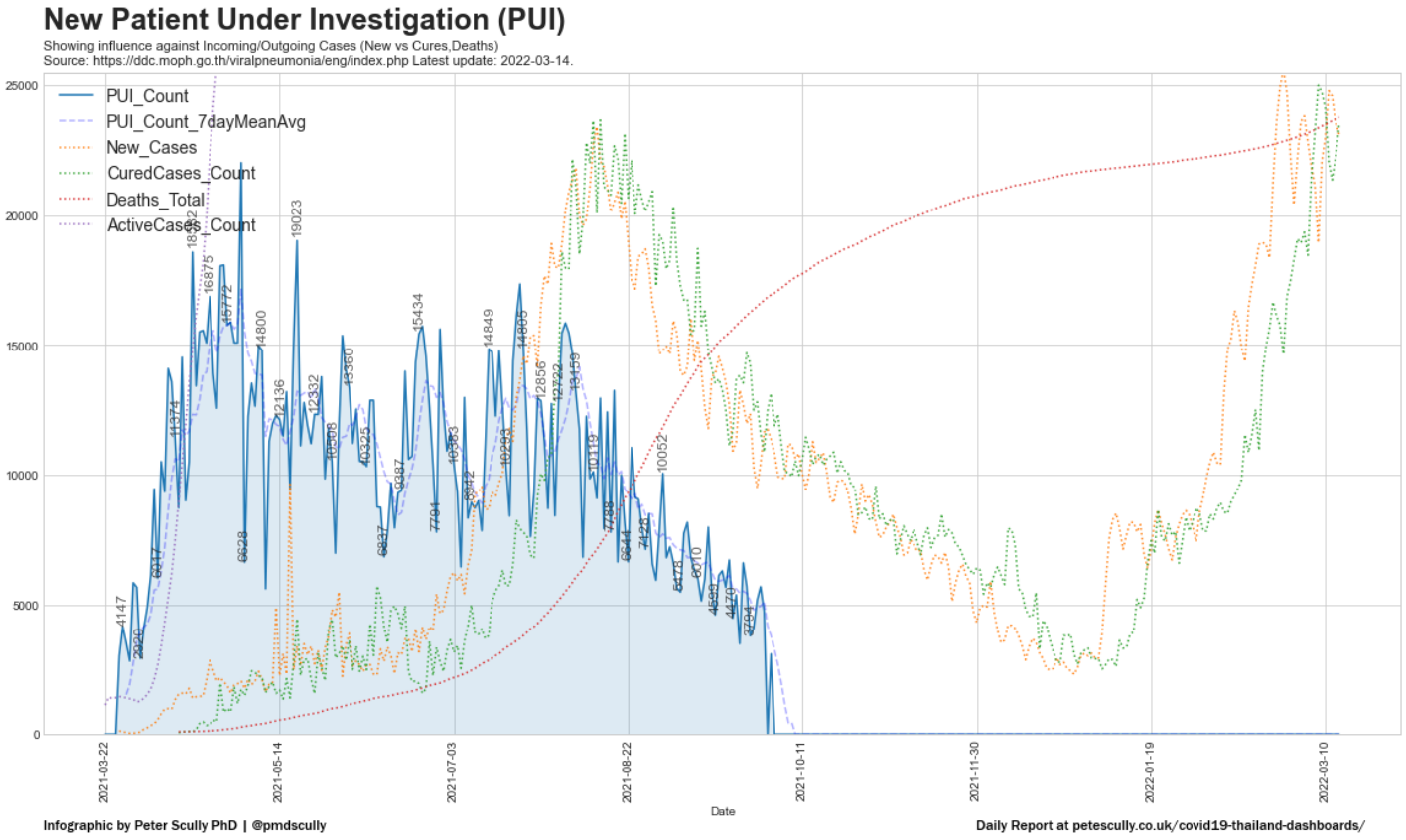

Active Cases: Patients in Hospital: Via Thai Ministry of Public Health (MOPH)

- Source: Calculated from CCSA Daily Briefings Report.

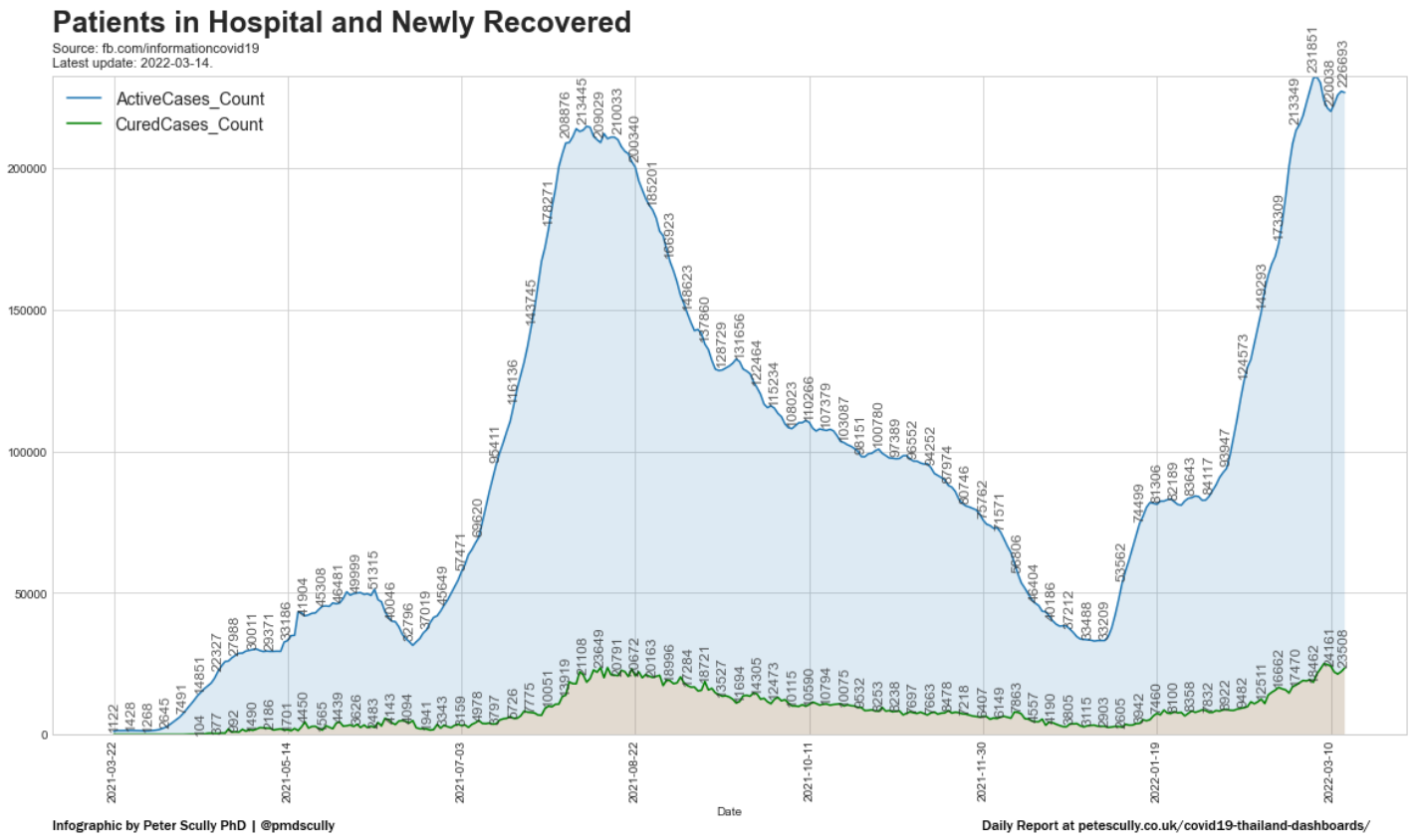

Macroscopic View of Daily Hospitalized Status in Thailand over 120-Days: - 12pm each day

- Showing number of "Patients in Hospitals" (Hospitalized) over the last four months.
- Note: Data Design by TH-Stat. NewHospitalized is calculated from yesterday's data [see analysis].
- Source: Calculated from CCSA Daily Briefings Report.

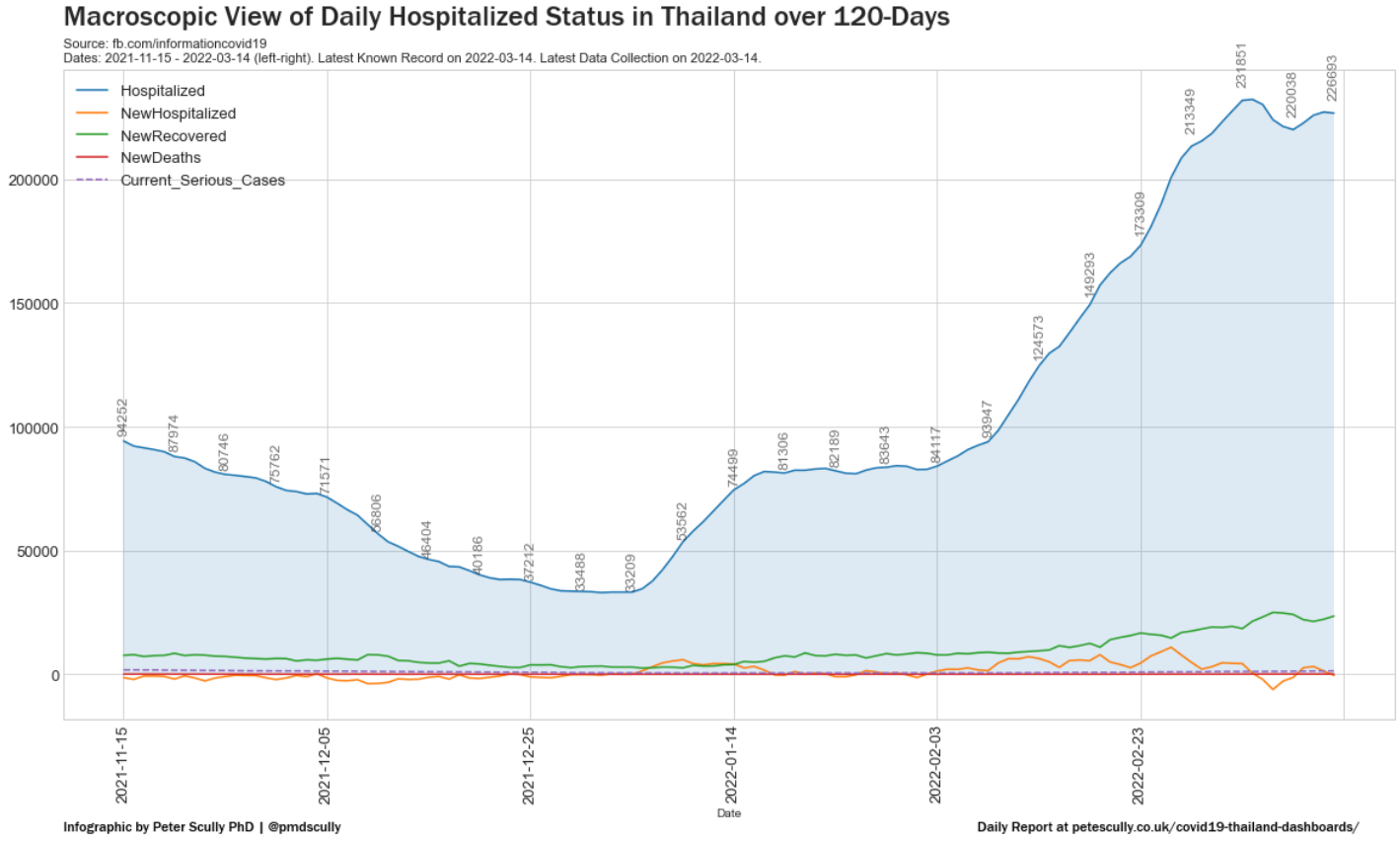

Microscopic View of Case Time-to-Recovery in Thailand over 120-Days: - 12pm each day

- Showing the avg time-to-recovery of "Patients in Hospitals" and can be an indicator to estimate avg case treatment success, avg case severity, avg hospital-load or patient conditions, etc.
- For non-recovered cases after 14-days, we may interpret these as more serious. These data trends can help give answers, i.e. how quickly do patients typically recover under the current conditions, etc.
- Source: CCSA Daily Briefings Report (for Serious/ICU)]

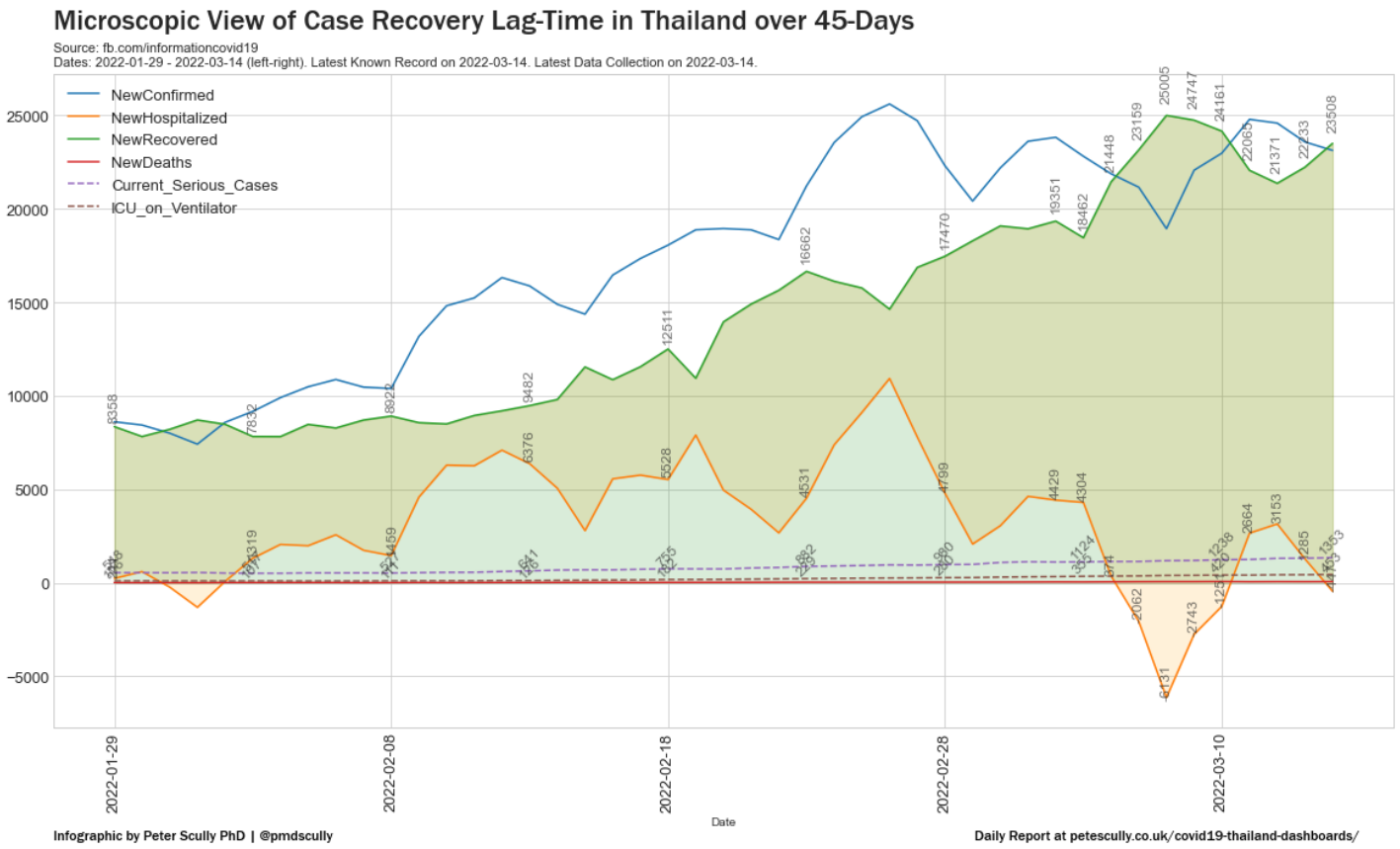

Where are Today's New Cases and New Deaths by Province?: Via Daily CCSA Briefings at 12:30pm

- Showing Cases and Deaths announced in each province Today. Scale is linear (left to right). Reported deaths are more easily seen in the reported numbers on each bar.
- Showing X/Y of Today's Reported Cases: X are from the Briefing report's Province Cases Table. Y is from the Announced Total (i.e. infographics). Numbers can differ due to their release times.
- NB1: CCSA Added "Prisons and Detainees" into their daily TV briefings (~17/5) - shown as "PRISON" below. NB2: Data are from two sources: MOPH Dashboard and CCSA TV Briefings. The collection process is designed to prioritise CCSA totals over MOPH Dashboard. MOPH Dashboard data may be shown from time-to-time. NB3: If 'Prison' bar is not shown, MOPH Dashboard data is displayed. Totals will combine province cases with province prison cases. NB4: If 'Prison' bar is shown, CCSA data is displayed. CCSA province totals separate these case types, thus province totals will be less than in combined totals.
- Data Made Available via: https://github.com/djay/covidthailand.
- Source: https://facebook.com/informationcovid19 - Centre for COVID-19 Situation Administration (CCSA) briefing and https://ddc.moph.go.th/covid19-dashboard/ - MOPH Dashboard data.

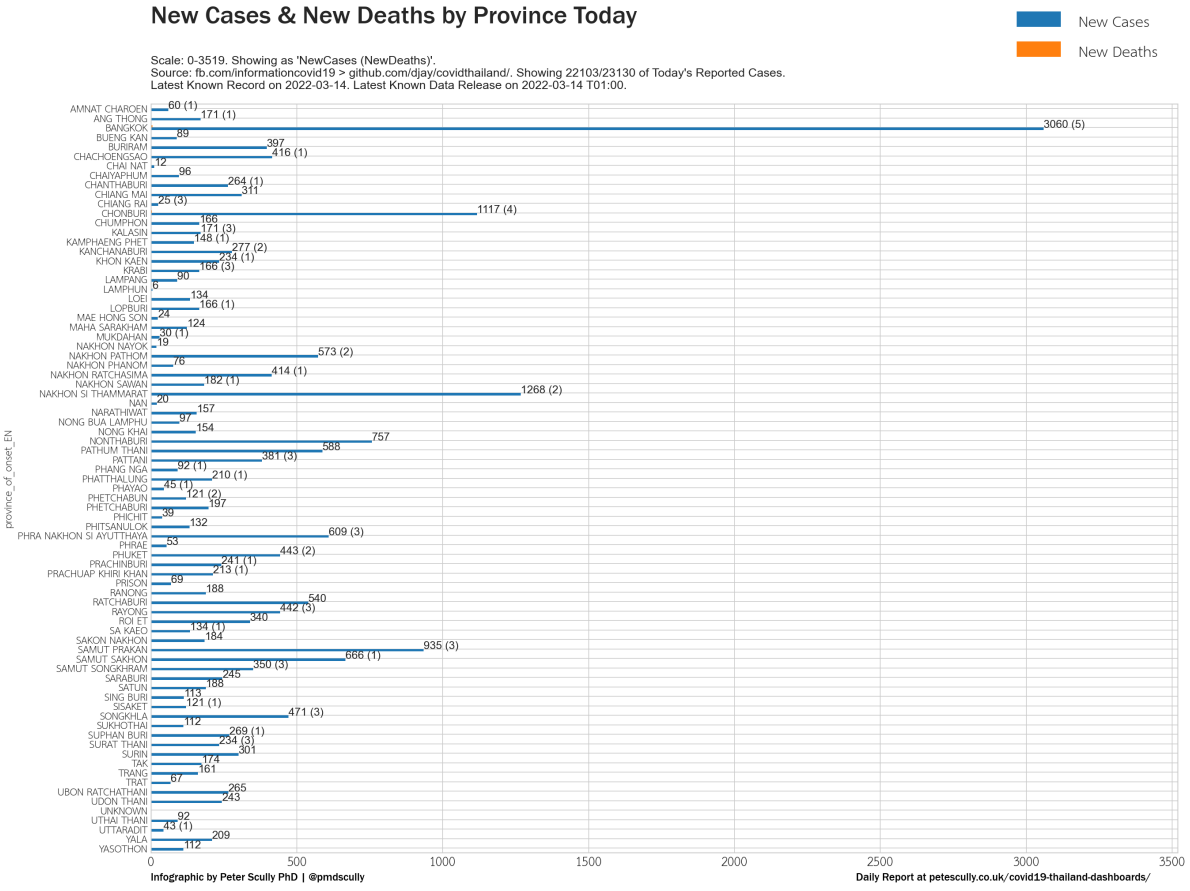

New Cases, Deaths, CFR by Province (Where infection was contracted): Via Daily CCSA Briefings at 12:30pm

- Showing Cases announced in each province over 14-days (left to right, oldest to most recent). Daily cases between **0-1000** (bottom to top). Deaths and Case Fatality Rate (CFR) are shown for this date period.
- Showing X/Y of Today's Reported Cases: X are from the Briefing report's Province Cases Table. Y is from the Announced Total (i.e. infographics). Numbers can differ due to their release times.
- NB: Y-axis range is 0 to 1000 since 2021-07-31. Before this date, Y-axis range was 0 to 400 (2021-07-31 to 2021-04-12).
- Note on CFR: Read WHO's caveats and limits on interpreting CFR [1] or Read our Infection Fatality Rate (IFR) Estimates for Thailand on May 10th [2] or Dylan Jay's IFR model calculation for Thailand [3]
- The 'k' metric shown below each province refers to "a current risk level": i.e. "proportional cases x pop.density", where lower indicates less risk. 'k' is calculated as k=((RecentCases/Pop'2019)*(Pop'2019/AreaKm2)).
- The '100k/d' metric is the number of daily new cases* per 100,000 people**. (*mean average of shown) (**population specific per province). Calculated as, 100k/d=(RecentCases/Days)/(ProvPop/100k). Added 23/01/2022.
- Data Made Available via: https://github.com/djay/covidthailand • Source: https://facebook.com/informationcovid19 - Centre for COVID-19 Situation Administration (CCSA) morning briefing, data typically arriving 13:30

New Cases, Deaths and CFR by Province over 180 Days

Cases
Deaths
Cases 7-day (Avg)

Dates 2021-09-16 - 2022-03-14 (Left-Right). Y-Scale: 0-5000. Cases (n), Deaths (d) and Case Fatality Rate (CFR) are shown for these dates.
Source: fb.com/informationcovid19 > github.com/djay/covidthailand/. Showing 22103/23130 of Today's Reported Cases.
Latest Known Record on 2022-03-14. Latest Known Data Release on 2022-03-14 T01:00.

Infographic by Peter Scully PhD | @pmdscully

Daily Report at petescully.co.uk/covid19-thailand-dashboards/

New Cases Announced by Risk Clusters by Province (Where infection was contracted): Via COVID-19-Daily Open Gov Data. (Over 2, 3-days)

- Plots Show Cases announced at province of `onset` over 2-days and 3-days.
- Source: https://data.go.th/en/dataset/covid-19-daily

Thailand Province (Onset)-Cluster and Case Counts over 2-Days

Source: https://data.go.th/en/dataset/covid-19-daily
Dates: 2022-03-11 - 2022-03-12. Total Reported Cases in Province shown. Use Color to identify each Cluster.
Latest Known Record on 2022-03-12. Latest Data Release on 2022-03-14.

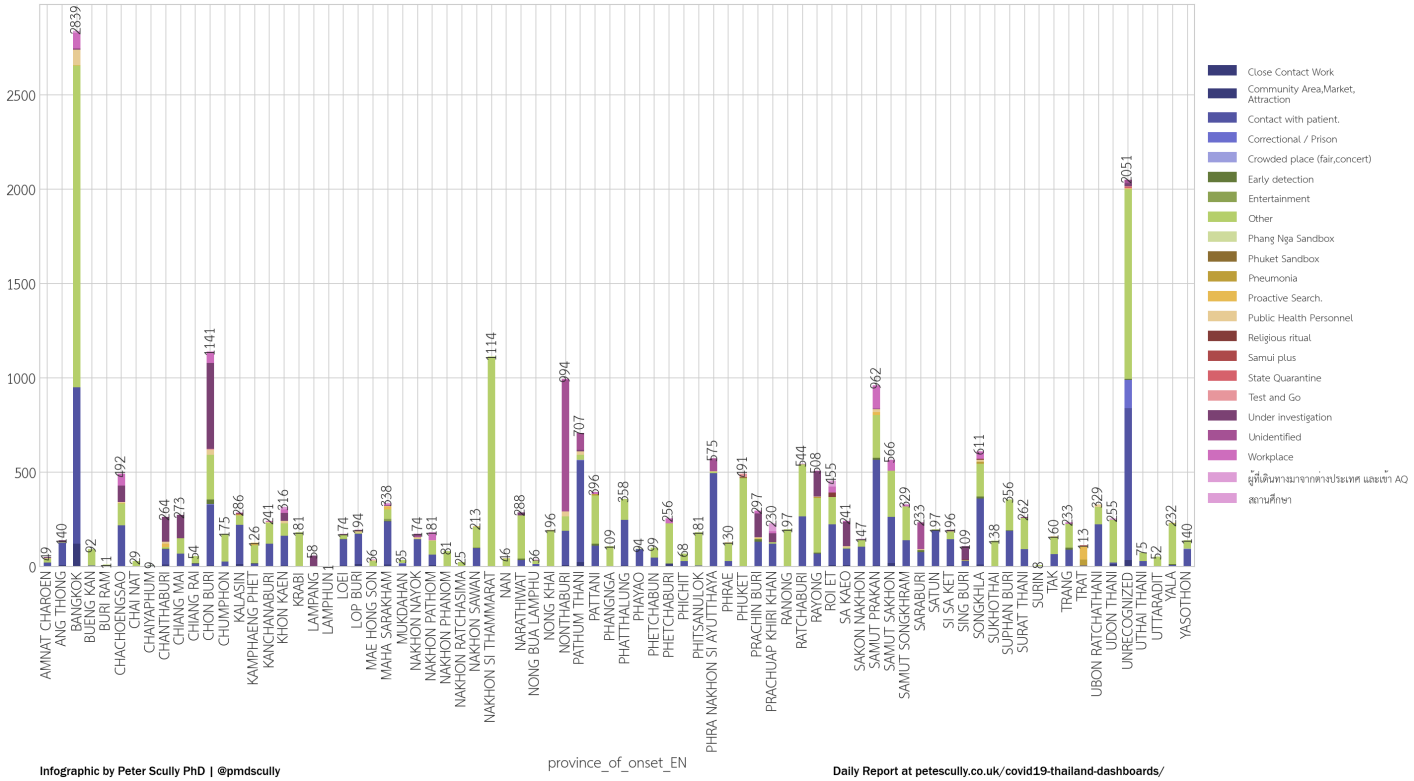

Infographic by Peter Scully PhD | @pmdscully

Daily Report at petescully.co.uk/covid19-thailand-dashboards/

Thailand Province (Onset)-Cluster and Case Counts over 3-Days

Source: https://data.go.th/en/dataset/covid-19-daily
Dates: 2022-03-10 - 2022-03-12. Total Reported Cases in Province shown. Use Color to identify each Cluster.
Latest Known Record on 2022-03-12. Latest Data Release on 2022-03-14.

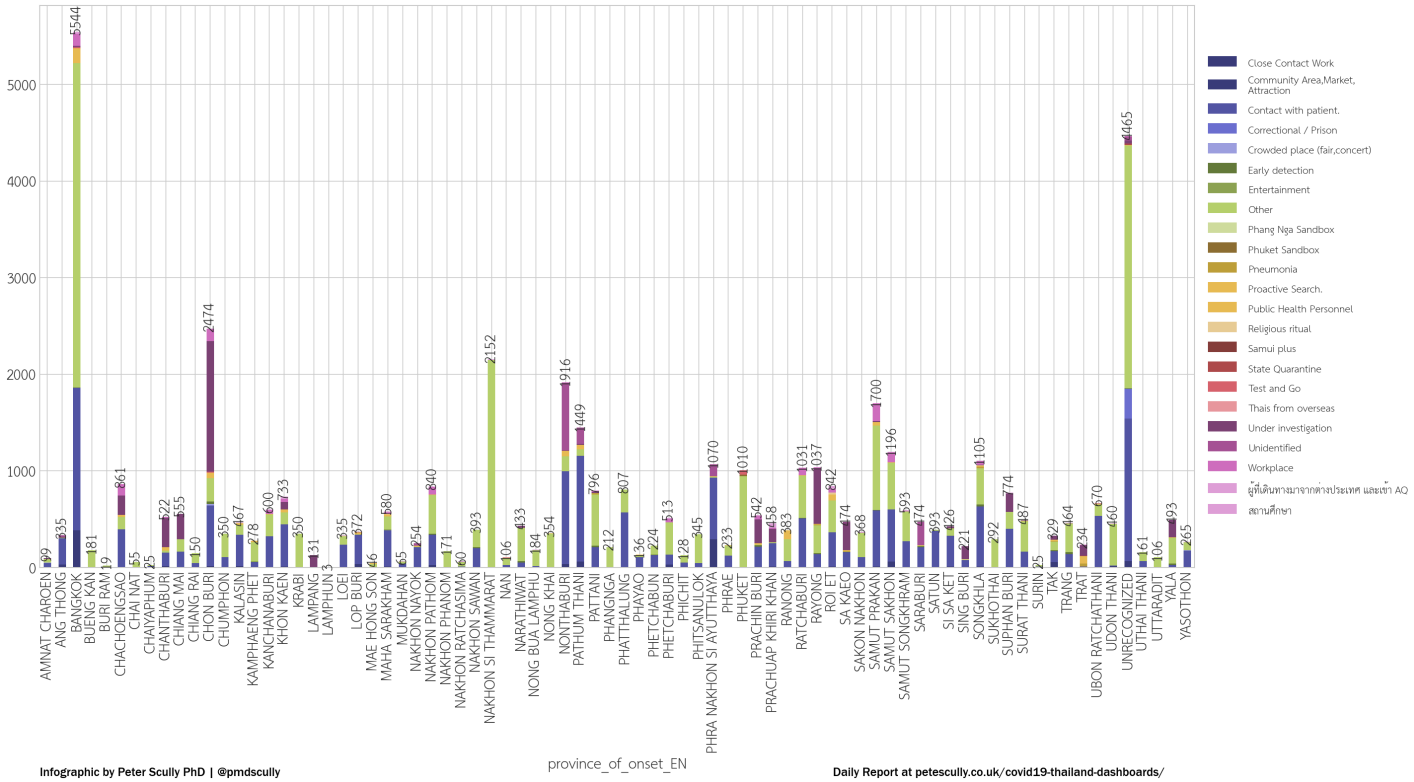

Infographic by Peter Scully PhD | @pmdscully

Daily Report at petescully.co.uk/covid19-thailand-dashboards/

New Cases Announced by Risk Clusters by Province (Where infection was contracted): Via COVID-19-Daily Open Gov Data. (Over 7, 14-days)

- Plots Show Cases announced at province of `onset` over 7-days and 14-day.
- Source: https://data.go.th/en/dataset/covid-19-daily

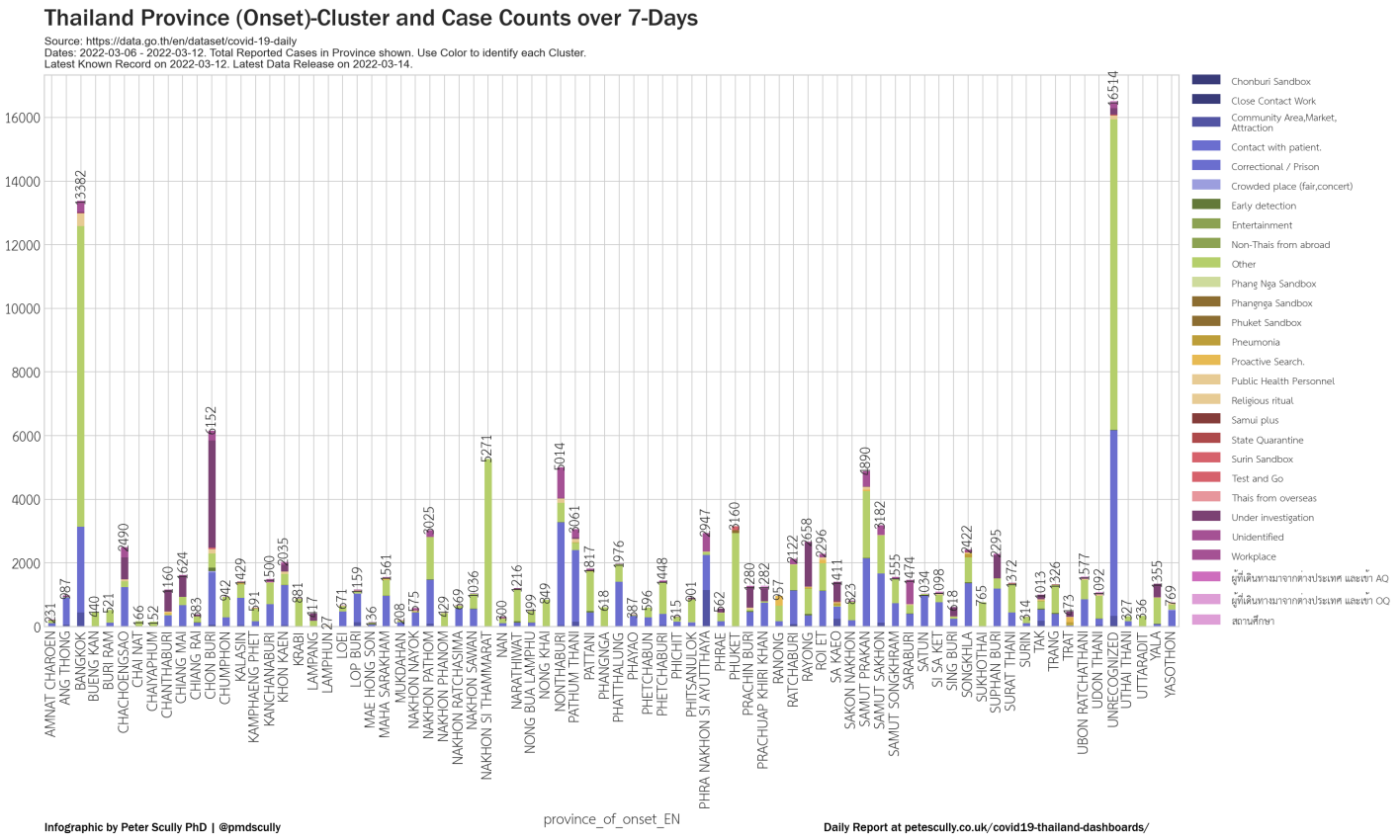

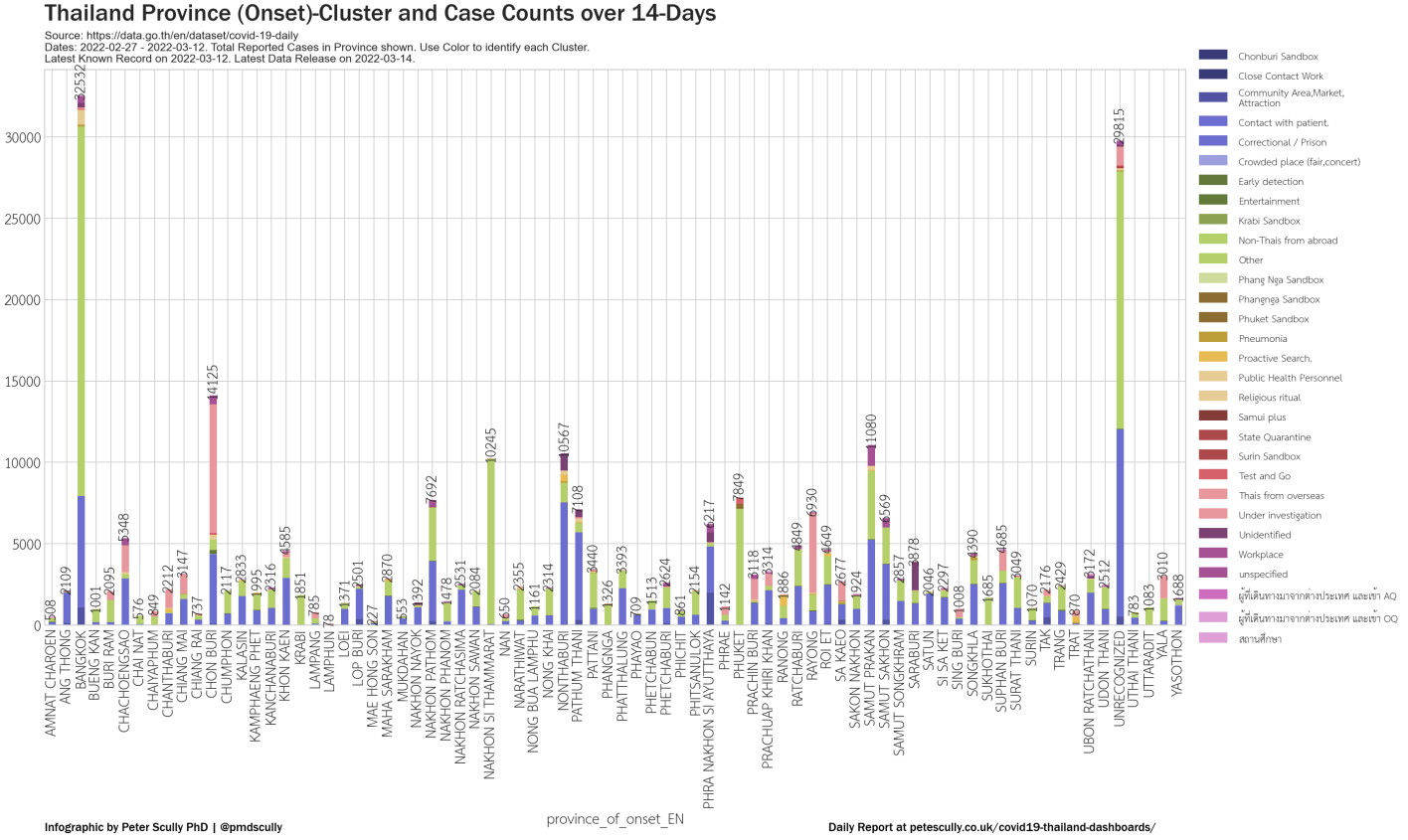

Cluster Progression by Region of Thailand over the past 30-days: Via COVID-19-Daily Open Gov Data.

- Plots show the Cluster (`risk` column) of newly announced cases, grouped by the provincial regions (`onset`) over the past 30 days.
- Dates are shown oldest to most recent (Left to Right). Number of reported cases (Bottom to Top). Colours indicate region of case.
- Source: https://data.go.th/en/dataset/covid-19-daily

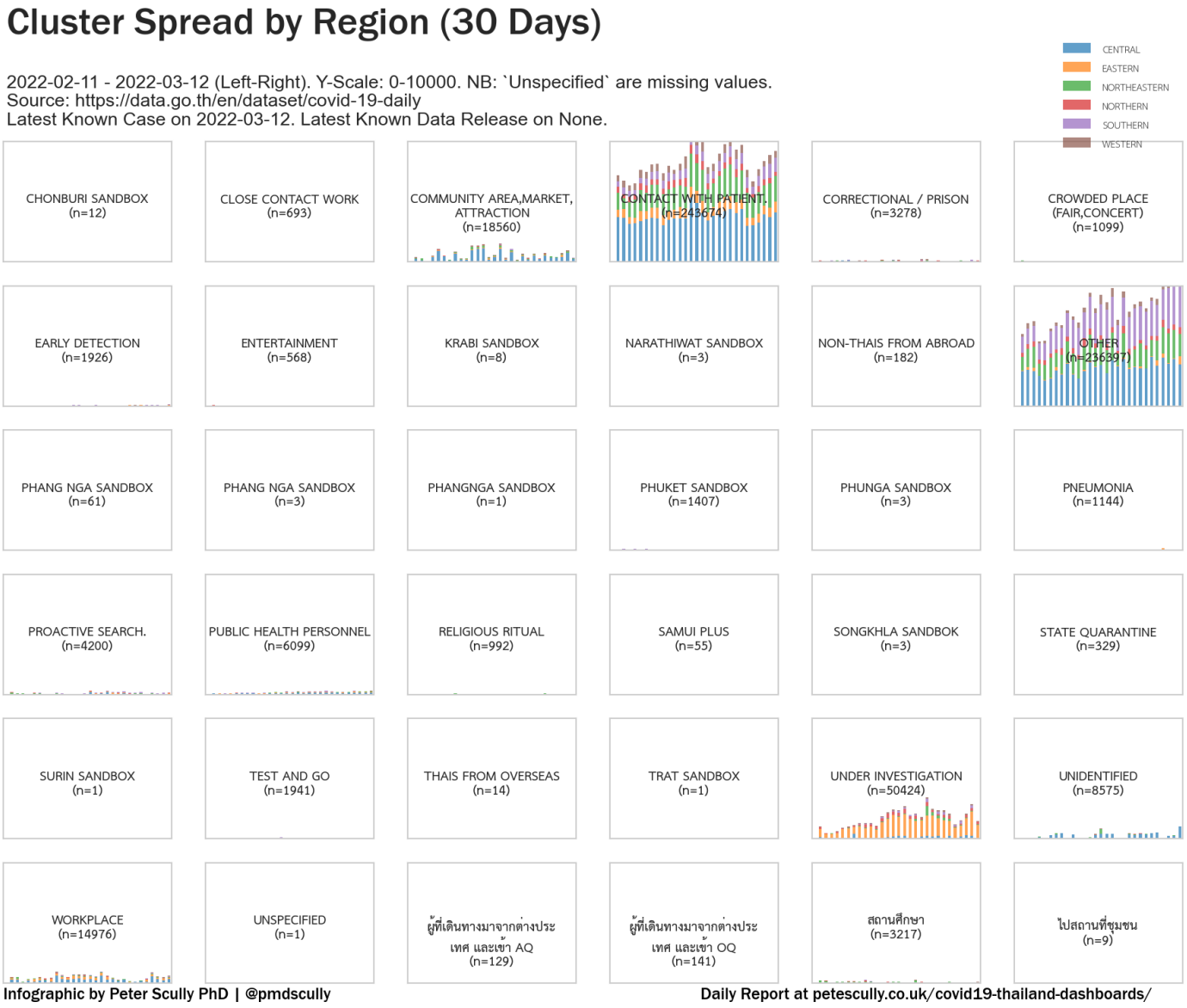

New Cases, Deaths, CFR in Greater Bangkok region (onset): Via Daily CCSA Briefings at 12:30pm

- Showing Provinces only in the Greater Bangkok region over 14-days.
- Data Sources and plot configuration identical to full Thailand Provinces plot shown on page 4.

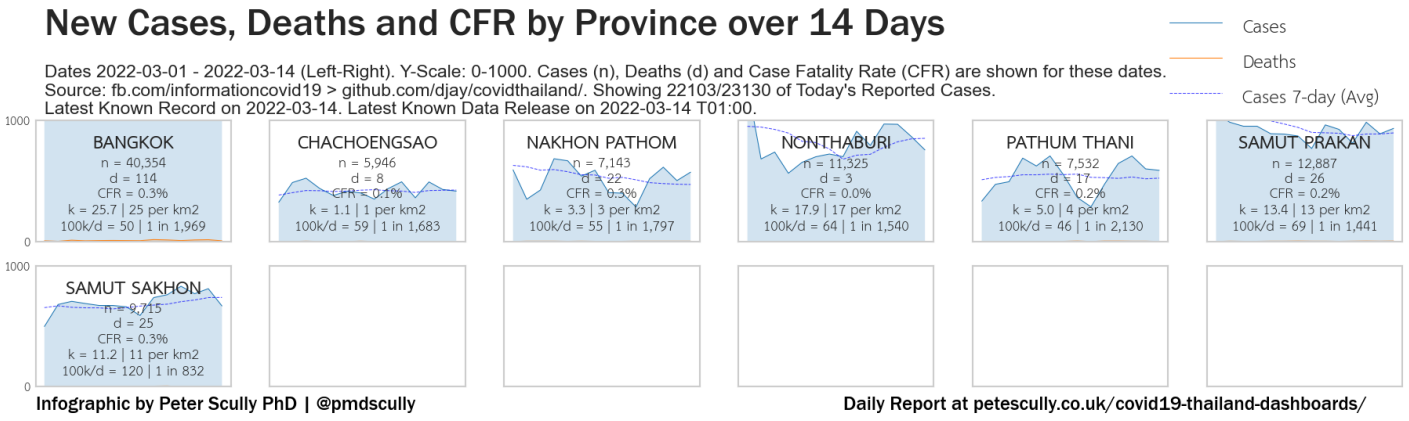

Cases Reported in Districts (Khets) of Bangkok over past 7-days: Via COVID-19-Daily Open Gov Data.

- Plot is included as an indicator for clarity over risk areas in Bangkok. The number of cases across Bangkok has risen more so than in other provinces recently. NB: The translations of Khets vary along with typos and spelling variations; so confirm with the original Thai Khet names. NB: There are only 50 Khets across Bangkok [wiki].
- Plots show the district (`district_onset` column) of newly announced cases over the past 7 days. NB: a large number of records have missing `District` data.
- Source: https://data.go.th/en/dataset/covid-19-daily

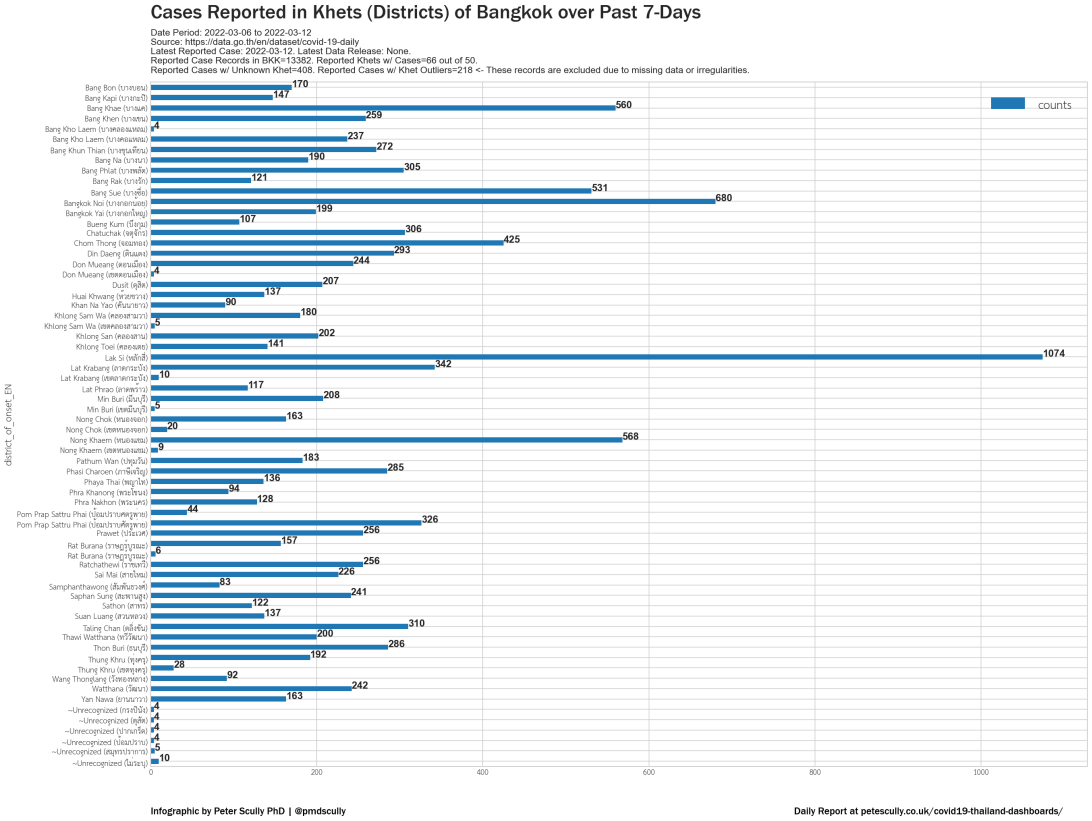



Vaccines Administered by Province: Via Thai MOPH.

- Plots show cumulative doses administered by province. *n1,n2,n3* are the latest (to-date) administered doses for Doses 1, 2 and 3 respectively. Date of report releases are shown, which report yesterday's performance. First DDC.MOPH vaccination report was announced on Feb 27th 2021.
- SV%,AZ%,SP%,PZ% (as of 21st Oct 2021 report) show as a percentage of the total reported quantity of vaccinations allocated by province. NB: Earlier reports showed % administered, with data available until Aug 2nd 2021.
- SV% is Sinovac. AZ% is Astra Zeneca. SP% is Sinopharm. PZ% is Pfizer.
- To verify the reported accuracy, match cummulative doses (which is our sum of each province's dose) to CCSA briefing report releases. Typically, infographic is 1-day delayed.
- Disclaimer 21/9 to 4/10: Data are missing from these dates, and show as a "jump" in the plot lines.
- Disclaimer 9/5 to 13/5 and 20/5 to 21/5: In these days, the reported number of Samut Sakhon Dose 2 (see the MOPH PDFs, if curious) has gone up then down; in the plot below, that has changed 17%-15%-17%-16%.
- Source of MOPH DDC Vaccination Data: https://ddc.moph.go.th/dcd/pagecontent.php?page=641&dept=dcd (and in June 2021: https://ddc.moph.go.th/vaccine-covid19/diaryReport)
- Source Population Thailand (Est-2019): https://en.wikipedia.org/wiki/Thailand
- Source Population per Province (2019): https://en.wikipedia.org/wiki/Provinces_of_Thailand NB: Wiki-Est-Pop differs from actual-Pop and MOPH's est-Pop, thus >100% shown in some provinces.
- Data Made Available via: https://github.com/djay/covidthailand

Vaccinations Administered via MOPH per Province

Vaccinations Dose 1
Vaccinations Dose 2
Vaccinations Dose 3

Dates 2021-02-28 - 2022-03-12 (Left-Right). Y-Scale: 0-Prov.Pop.(2019) SV%, AZ%, SP%, PZ% show reported allocated doses.
Cummulative Dose 1: 54,415,190 (81.8%), Dose 2: 49,990,678 (75.1%), Dose 3: 21,752,511 (32.7%). Doses 1,2,3 Administered as n1,n2,n3. Large % shows DoseN / Pop.('19).
Source: https://ddc.moph.go.th > https://github.com/djay/covidthailand. Latest Known Record on 2022-03-12. Latest Known Data Release on 2022-03-13.

Province	n1	n2	n3	1	2	3	SV	AZ	SP	PZ
AMNAT CHAROEN	235,631	214,776	44,814	62%	56%	11%	27%	45%	0%	28%
ANG THONG	171,795	165,037	78,157	61%	58%	27%	33%	41%	6%	20%
BANGKOK	9,687,065	8,860,869	5,669,594	170%	156%	99%	17%	61%	12%	10%
BUENG KAN	244,544	212,506	37,095	57%	50%	8%	39%	39%	1%	22%
BURIRAM	1,025,879	929,804	345,868	64%	58%	21%	32%	49%	0%	18%
CHACHOENGSAO	695,077	586,383	299,909	97%	82%	41%	20%	51%	13%	15%
CHAI NAT	202,174	191,045	73,859	61%	58%	22%	29%	39%	17%	14%
CHAIYAPHUM	667,452	605,650	154,457	58%	53%	13%	37%	39%	4%	20%
CHANTHABURI	454,205	423,795	124,046	84%	78%	23%	35%	39%	10%	16%
CHIANG MAI	1,613,441	1,556,031	596,197	91%	88%	33%	24%	41%	15%	21%
CHIANG RAI	924,485	862,021	331,887	71%	66%	25%	27%	39%	16%	18%
CHONBURI	2,008,910	1,896,114	934,965	130%	123%	60%	20%	31%	34%	15%
CHUMPHON	397,636	368,641	94,474	77%	72%	18%	24%	39%	20%	18%
KALASIN	567,809	507,653	113,852	57%	51%	11%	37%	37%	3%	23%
KAMPHAENG PHET	430,039	399,291	135,481	59%	54%	18%	32%	39%	10%	19%
KANCHANABURI	538,272	499,738	176,393	60%	55%	19%	25%	30%	32%	13%
KHON KAEN	1,212,816	1,096,602	382,798	67%	60%	21%	30%	38%	13%	19%
KRABI	376,539	348,938	99,848	79%	73%	21%	37%	42%	7%	14%
LAMPANG	499,593	476,576	193,199	67%	64%	26%	35%	31%	16%	18%
LAMPHUN	338,476	321,964	168,951	83%	79%	41%	29%	27%	29%	15%
LOEI	427,757	394,847	96,558	66%	61%	15%	36%	43%	3%	18%
LOPBURI	437,235	416,785	198,075	57%	54%	26%	31%	31%	19%	19%
MAE HONG SON	177,907	150,476	38,834	62%	53%	13%	41%	36%	4%	19%
MAHA SARAKHAM	566,873	506,822	219,702	58%	52%	22%	36%	43%	1%	20%
MUKDAHAN	232,817	207,934	63,966	66%	59%	18%	26%	45%	3%	26%
NAKHON NAYOK	160,996	154,455	73,138	61%	59%	28%	38%	38%	9%	15%
NAKHON PATHOM	681,540	665,250	314,711	74%	72%	34%	24%	33%	19%	25%
NAKHON PHANOM	435,628	393,090	103,490	60%	54%	14%	37%	35%	1%	26%
NAKHON RATCHASIMA	1,812,269	1,680,149	687,031	68%	63%	25%	38%	32%	11%	19%
NAKHON SAWAN	654,588	622,243	257,058	61%	58%	24%	37%	34%	15%	13%
NAKHON SI THAMMARAT	1,091,457	980,284	252,587	69%	62%	16%	29%	42%	13%	17%
NAN	329,241	309,767	152,100	68%	64%	31%	32%	43%	4%	21%
NARATHIWAT	442,171	355,965	52,474	55%	44%	6%	26%	33%	0%	41%
NONG BUA LAMPHU	284,223	259,147	50,171	55%	50%	9%	38%	43%	0%	19%
NONG KHAI	316,252	287,946	70,924	60%	55%	13%	33%	50%	2%	14%
NONTHABURI	1,150,598	1,082,653	826,842	92%	86%	66%	29%	42%	9%	20%
PATHUM THANI	1,326,603	1,247,581	523,409	115%	108%	45%	16%	28%	47%	10%
PATTANI	412,570	328,604	48,026	57%	45%	6%	28%	29%	0%	42%
PHANG NGA	223,719	212,743	84,722	83%	79%	31%	32%	48%	3%	17%
PHATTHALUNG	334,577	305,559	84,573	63%	58%	16%	35%	41%	5%	19%
PHAYAO	321,959	304,568	109,984	67%	64%	23%	35%	40%	3%	22%
PHETCHABUN	614,252	567,771	230,319	61%	57%	23%	27%	38%	7%	28%
PHETCHABURI	373,682	345,205	127,164	77%	71%	26%	30%	47%	11%	11%
PHICHIT	318,713	295,717	108,561	59%	54%	20%	33%	34%	14%	19%
PHITSANULOK	601,533	565,316	224,287	69%	65%	25%	30%	34%	12%	24%
PHRA NAKHON SI AYUTTHAYA	670,141	637,929	386,931	81%	78%	47%	19%	29%	32%	20%
PHRAE	288,671	272,674	94,428	64%	61%	21%	41%	34%	7%	17%
PHUKET	499,101	471,640	437,436	121%	114%	106%	68%	24%	0%	7%
PRACHINBURI	397,651	368,281	144,458	80%	74%	29%	27%	31%	27%	15%
PRACHUAP KHIRI KHAN	436,440	401,535	157,168	79%	73%	28%	28%	37%	23%	13%
RANONG	200,416	185,975	63,609	104%	96%	33%	33%	40%	6%	21%
RATCHABURI	545,938	531,070	211,046	62%	60%	24%	35%	34%	16%	15%
RAYONG	802,108	758,651	401,760	110%	104%	55%	24%	38%	25%	13%
ROI ET	750,968	682,353	183,131	57%	52%	14%	35%	39%	4%	22%
SA KAEO	350,255	312,414	78,874	62%	55%	13%	38%	46%	0%	16%
SAKON NAKHON	680,043	607,302	127,375	59%	52%	11%	32%	35%	5%	28%
SAMUT PRAKAN	1,686,268	1,474,753	1,054,657	127%	111%	79%	14%	40%	34%	11%
SAMUT SAKHON	950,251	869,236	340,284	164%	150%	58%	26%	41%	24%	9%
SAMUT SONGKHRAM	124,072	114,461	57,108	64%	59%	29%	34%	34%	17%	16%
SARABURI	505,535	490,739	255,210	78%	76%	39%	22%	26%	38%	14%
SATUN	206,143	187,694	36,566	64%	58%	11%	43%	33%	2%	23%
SING BURI	135,867	129,449	60,279	64%	61%	28%	28%	37%	10%	25%
SISAKET	854,591	771,616	233,411	58%	52%	15%	33%	39%	3%	25%
SONGKHLA	1,182,157	1,080,829	393,957	82%	75%	27%	18%	25%	17%	40%
SUKHOTHAI	367,054	340,151	111,667	61%	56%	18%	31%	39%	16%	14%
SUPHAN BURI	511,929	482,784	170,441	60%	56%	20%	33%	34%	10%	23%
SURAT THANI	909,376	841,708	275,003	85%	79%	25%	28%	41%	16%	14%
SURIN	779,183	709,339	197,115	55%	50%	14%	35%	45%	2%	18%
TAK	480,945	399,345	130,365	73%	60%	19%	34%	44%	1%	22%
TRANG	495,718	450,583	136,228	77%	70%	21%	25%	25%	26%	24%
TRAT	178,794	165,807	63,196	77%	72%	27%	35%	37%	17%	11%
UBON RATCHATHANI	1,211,750	1,105,935	297,661	64%	58%	15%	34%	40%	6%	20%
UDON THANI	1,004,368	915,783	274,812	63%	57%	17%	29%	40%	13%	18%
UTHAI THANI	199,752	188,979	67,621	60%	57%	20%	41%	41%	3%	15%
UTTARADIT	302,824	281,926	108,767	66%	61%	23%	35%	43%	4%	19%
YALA	358,805	297,023	54,018	67%	55%	10%	21%	30%	10%	39%
YASOTHON	327,078	298,403	93,379	60%	55%	17%	34%	42%	1%	24%

Infographic by Peter Scully PhD | @pmdscully

Daily Report at petescully.co.uk/covid19-thailand-dashboards/

New Cluster Tweets - Public Reports Posted on Twitter

- 0 new trend(s) of 'new covid cluster thailand', in the past 120-days (20 samples).
- 4 new trend(s) of '**โควิด คลัสเตอร์**', started on Wed-02-Feb-2022, Tue-15-Feb-2022, Fri-18-Feb-2022, and Mon-21-Feb-2022, in the past 120-days (100 samples).
- Source: Twitter API

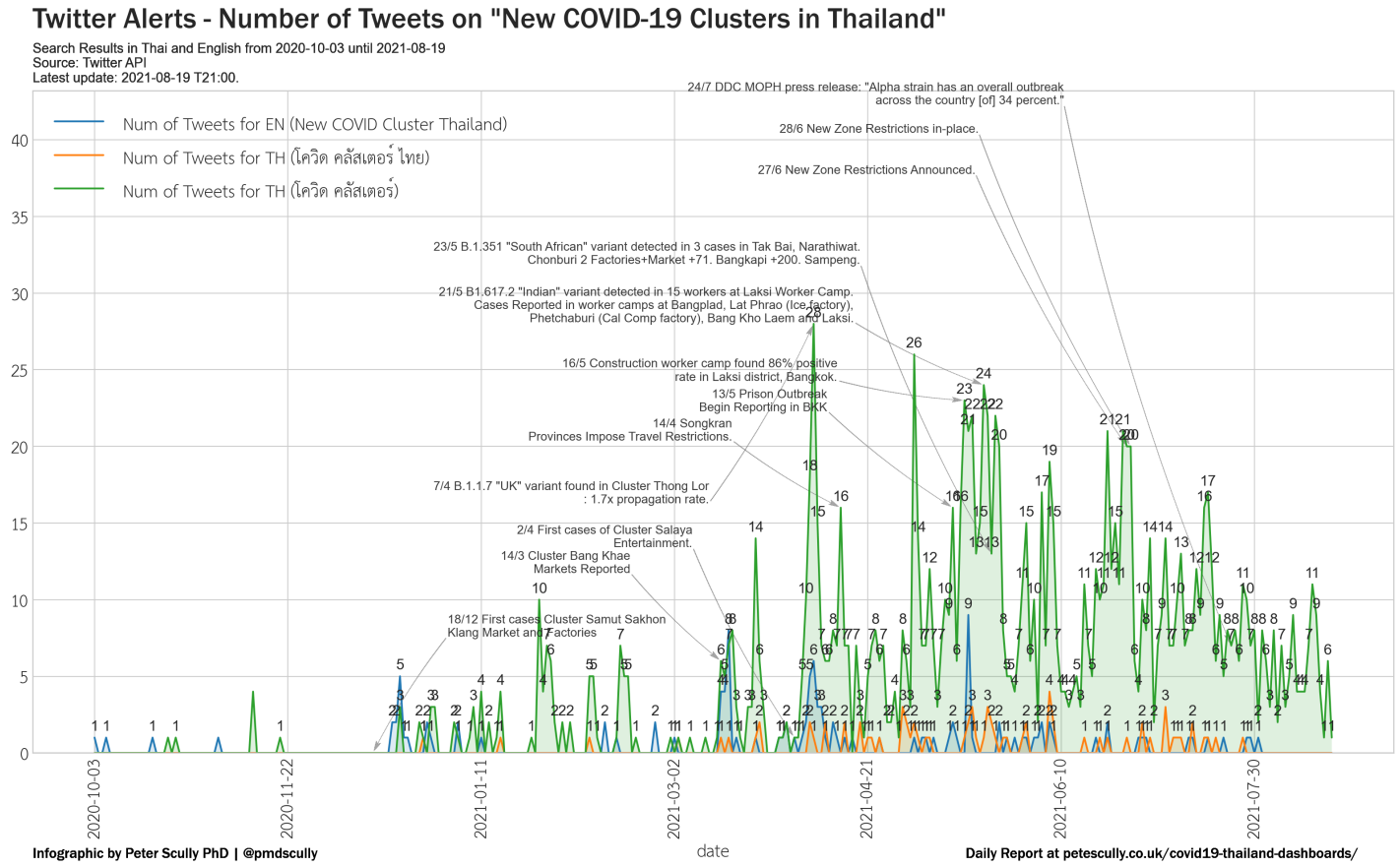

Sentiment Polarity and Subjectivity Indicators of New Cluster Tweets - Public Reports Posted on Twitter

- Public sentiment is None (nan) and subjectivity is None (nan) over the past 14-days (0 samples).
- Note: Polarity is measured between -1.0 (negative) and +1.0 (positive). Subjectivity is measured between 0.0 (objective) and +1.0 (subjective).
- Source: Twitter API

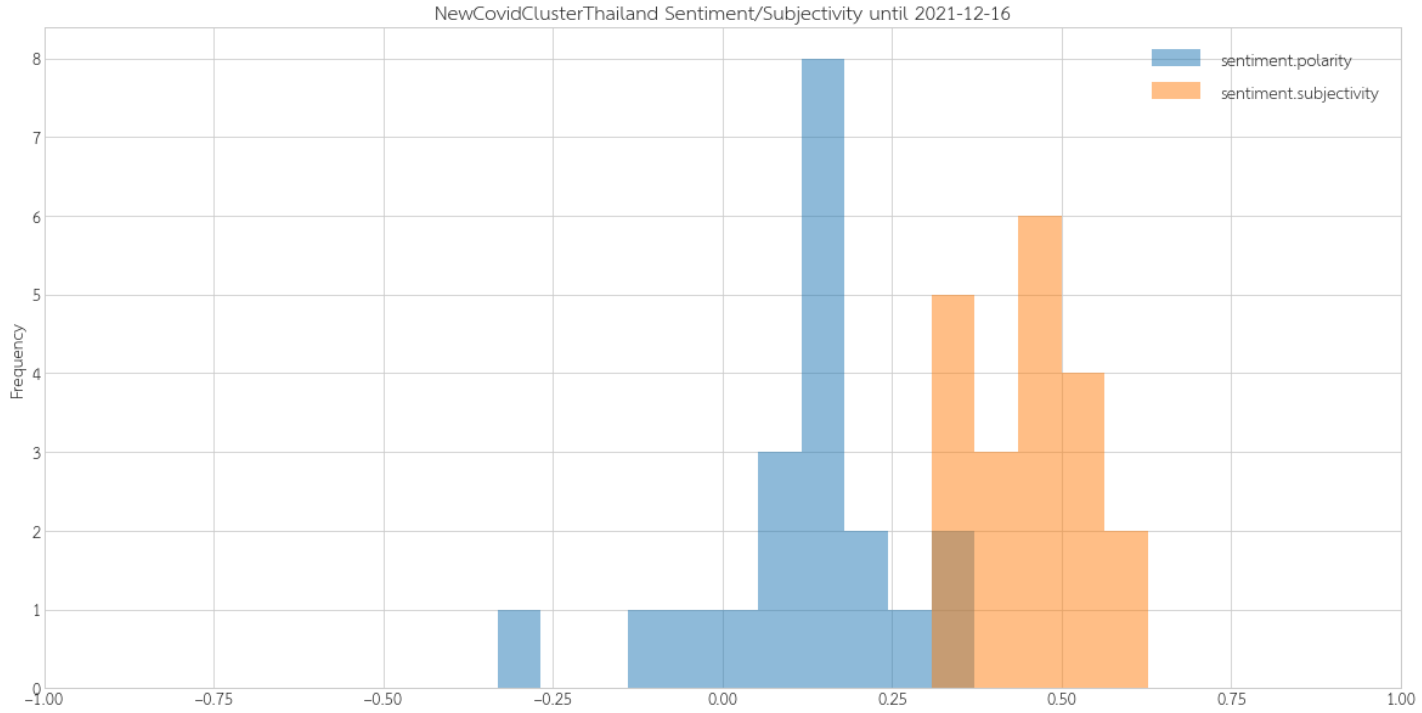

Google Mobility Data: Thailand

- The blue area is an indicator of generalised mobility behaviour. It is the daily-mean across the 6-types of mobility data collected.
- Data is compared to baseline values computed as the median in the 5-week period Jan 3 - Feb 6, 2020 by day of the week. Data is updated regularly, but not daily.
- Source: https://www.google.com/covid19/mobility/

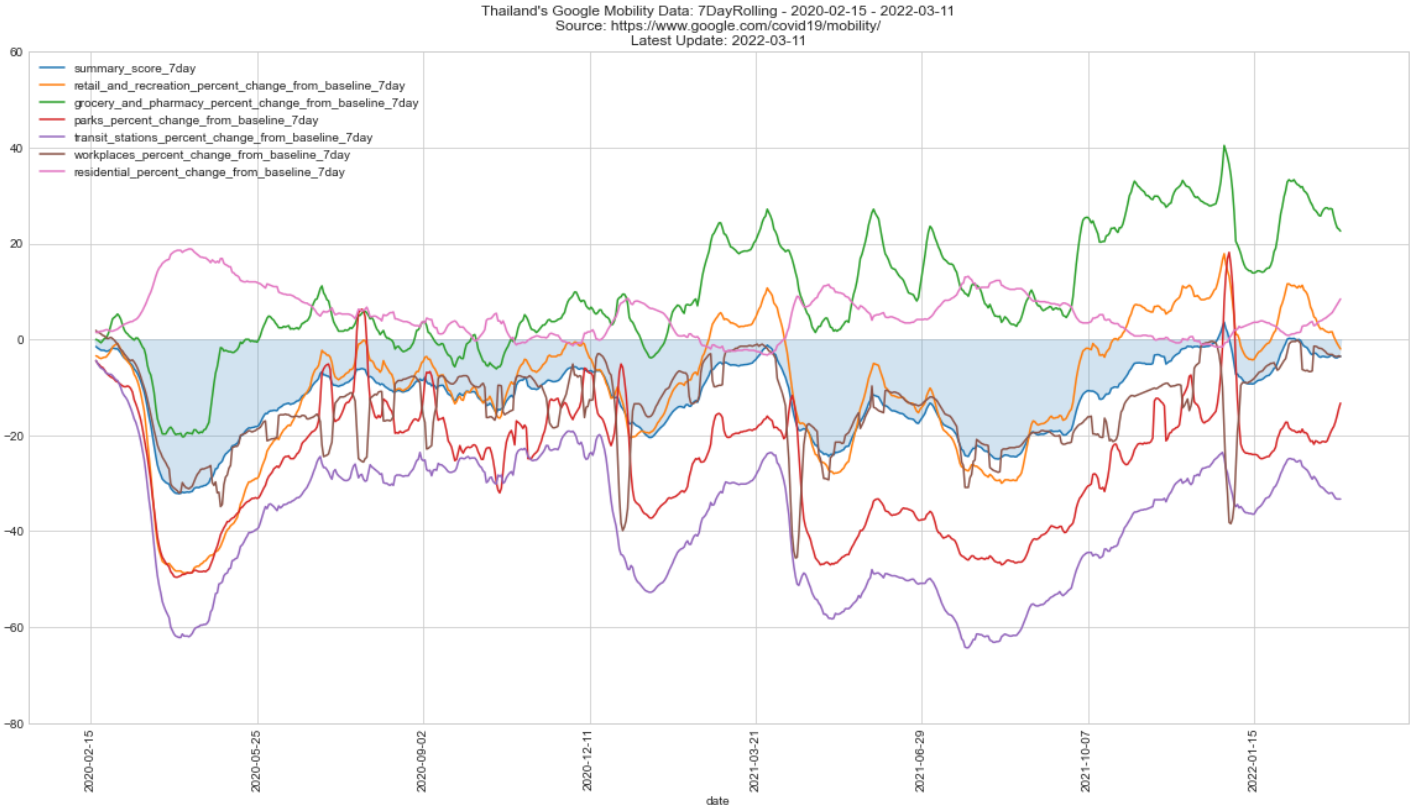

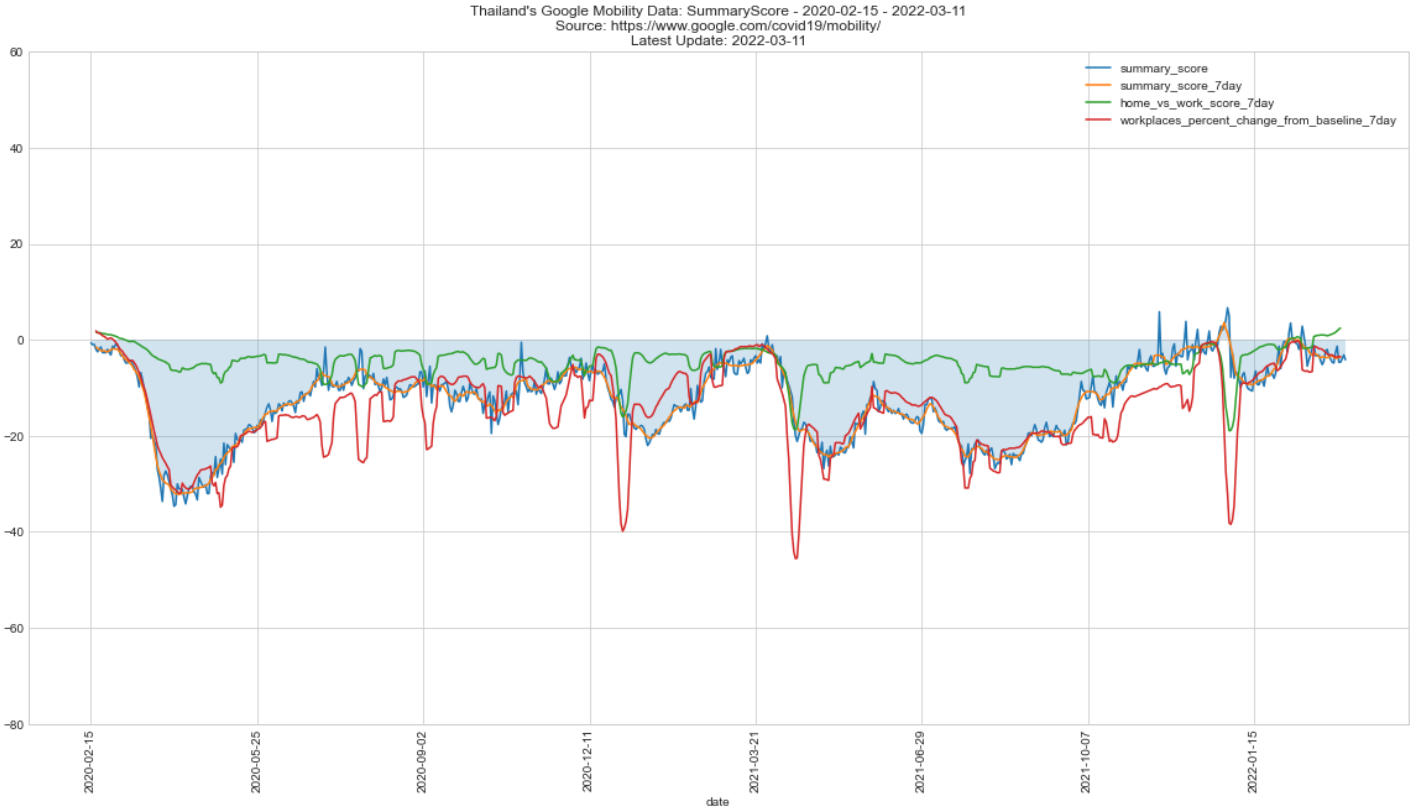

Apple Mobility Trends: Thailand by Province

- The blue and orange lines are indicators of relative mobility, via driving and walking respectively. A rolling 7-day mean is shown, over the past 120-days (left to right) and with range of -300 to +300 (bottom to top).
- Data shows change in routing requests since 13 January 2020. The baseline has been adjusted from 100% to 0, as a +/- Index. 12 March 2021 data is not available. Not all province data is available.
- Source: https://covid19.apple.com/mobility/

Apple's Mobility Data on Driving and Walking per Province (120-days) 2021-11-13 - 2022-03-13 (Left-Right). Y-Scale: -300-300.
Source: https://covid19.apple.com/mobility (Baseline: 2020/01/13 = 0%)
Latest Known Case on 2022-03-13. Latest Known Data Release on 2022-03-13.

Driving 7day
Walking 7day

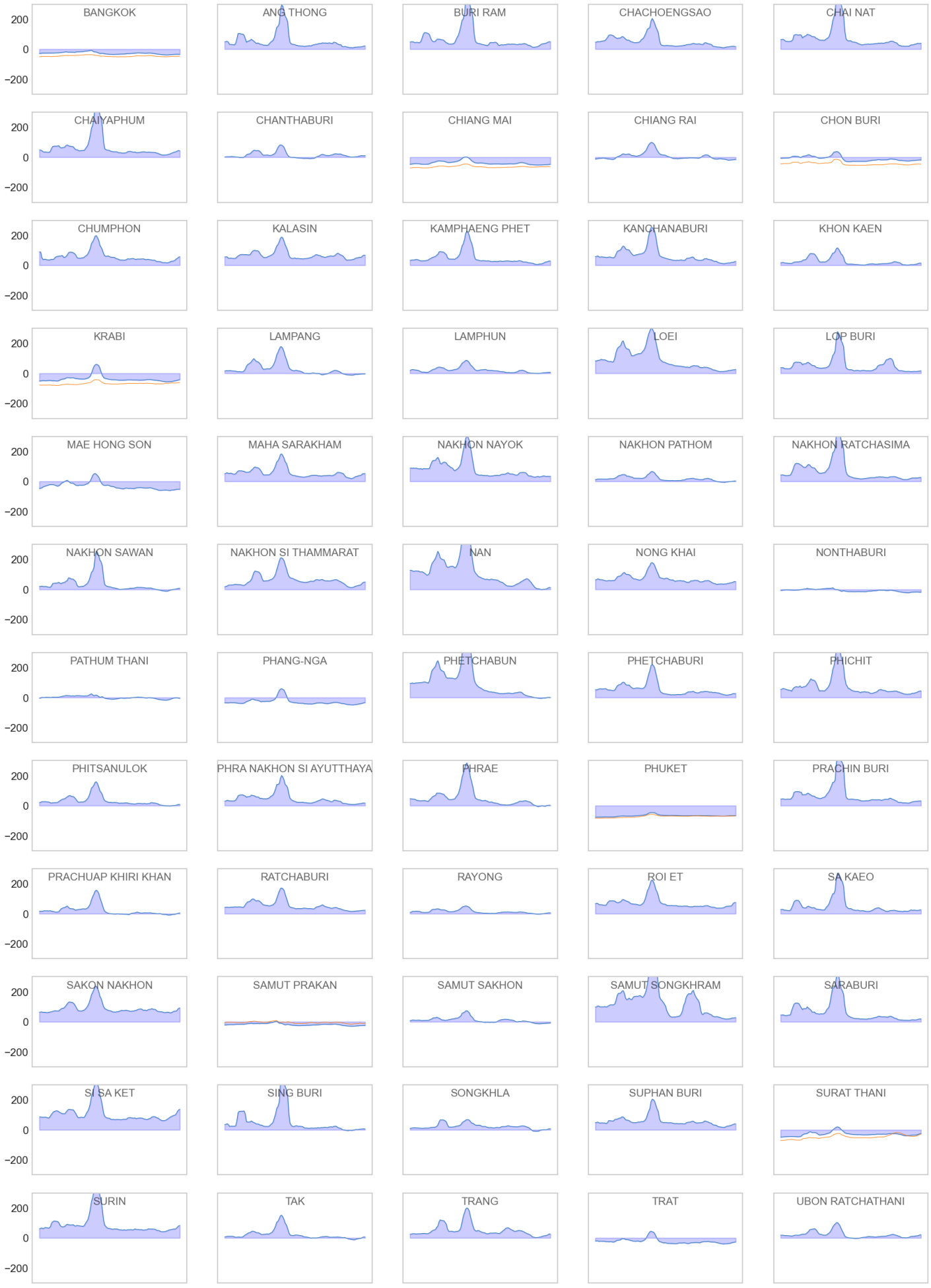

Our World In Data (OWID): Stringency_Index - Thailand

- This measures the level of restrictions reported to OWID, which is a comparable measure used across the world. See OWID's explanation for details.
- Note: the Index has not reflected provincial-level restriction changes during April 1st-April 23rd'21.
- The Index has been adjusted by negation, i.e. 0-100 becomes 0 to -100. Therefore negative numbers indicate restrictions, whereas 0 indicates no restrictions.
- Source: https://ourworldindata.org/coronavirus/country/thailand#government-stringency-index

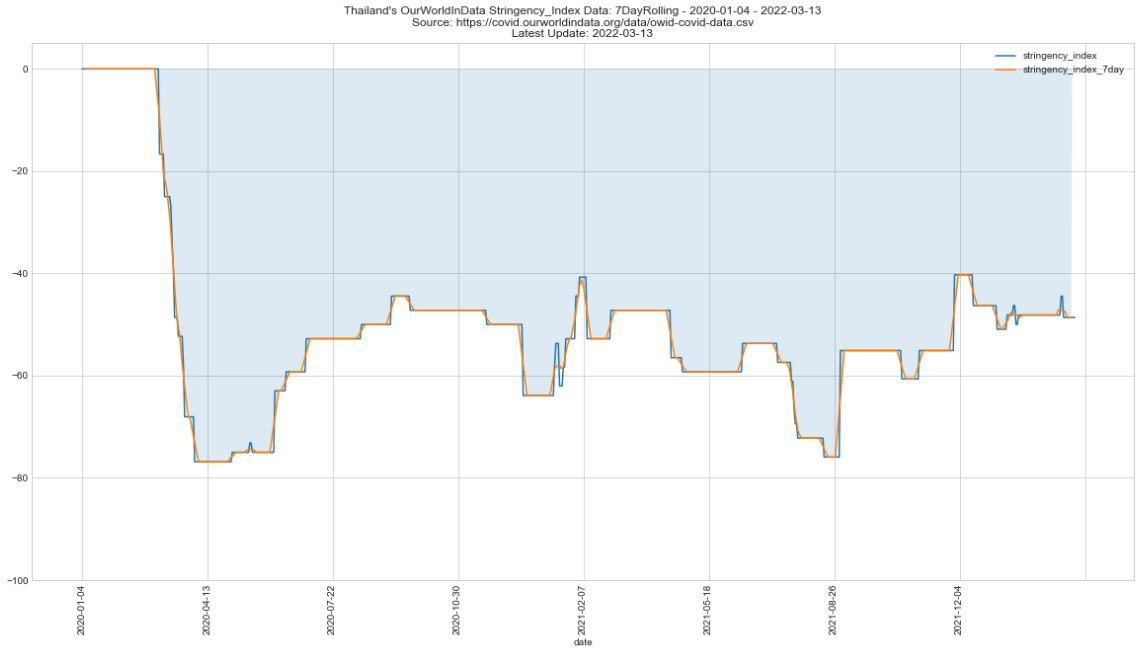

Daily Briefings Infographics: Via CCSA Daily Briefing - 12pm each day

- Infographics from Thailand's Centre for COVID-19 Situation Administration (CCSA) daily briefing, typically updated after 13:00 (otherwise yesterday's images shown)
- Source: https://facebook.com/informationcovid19

สถานการณ์ COVID-19 ทั่วโลก 223 ประเทศ 2 เขตบริหารพิเศษ 2 เรือสำราญ

	Confirmed	Severe	Recovered	Deaths
MAIN	458,522,738	65,529	391,590,397	6,066,047
	1,326,815	-210 (0.01%)	1,125,728 (85.40%)	3,514 (1.32%)
Weekly	10,964,529	11,079,130		41,008

#	PLACES	Total Cases	Cases in the last 7 days	Cases in the last 7 days/1M pop	Deaths in the last 7 days	Deaths in the last 7 days/1M pop
1	S. Korea	6,866,222	2,100,189	40,904	1,438	28
2	Germany	17,240,479	1,412,024	16,762	1,393	17
3	Vietnam	6,112,648	1,205,748	12,201	572	6
4	Netherlands	7,168,183	460,981	26,803	95	6
5	France	23,514,144	456,818	6,972	834	13
6	Russia	17,335,186	393,530	2,695	4,530	31
7	Japan	5,720,394	382,278	3,038	1,240	10
8	Italy	13,373,207	346,516	5,745	981	16
9	Brazil	29,368,776	319,763	1,486	2,932	14
10	UK	19,530,485	295,154	4,309	638	9
11	Austria	3,153,927	286,167	31,470	199	22
12	Australia	3,616,149	232,288	8,934	171	7
13	Hong Kong	706,877	223,540	29,413	1,986	261
14	USA	81,174,677	212,322	635	6,845	20
15	Malaysia	3,823,571	200,964	6,077	579	18
16	Turkey	14,551,665	197,777	2,303	938	11
17	Thailand	3,206,955	158,130	2,256	474	7
18	Indonesia	5,890,495	141,770	509	1,994	7
19	New Zealand	377,685	139,342	27,857	19	4
20	Switzerland	3,058,800	128,714	14,690	31	4

(ข้อมูล ณ วันที่ 14 มีนาคม 2565 เวลา 10.00 น.) ที่มา : *worldometers*

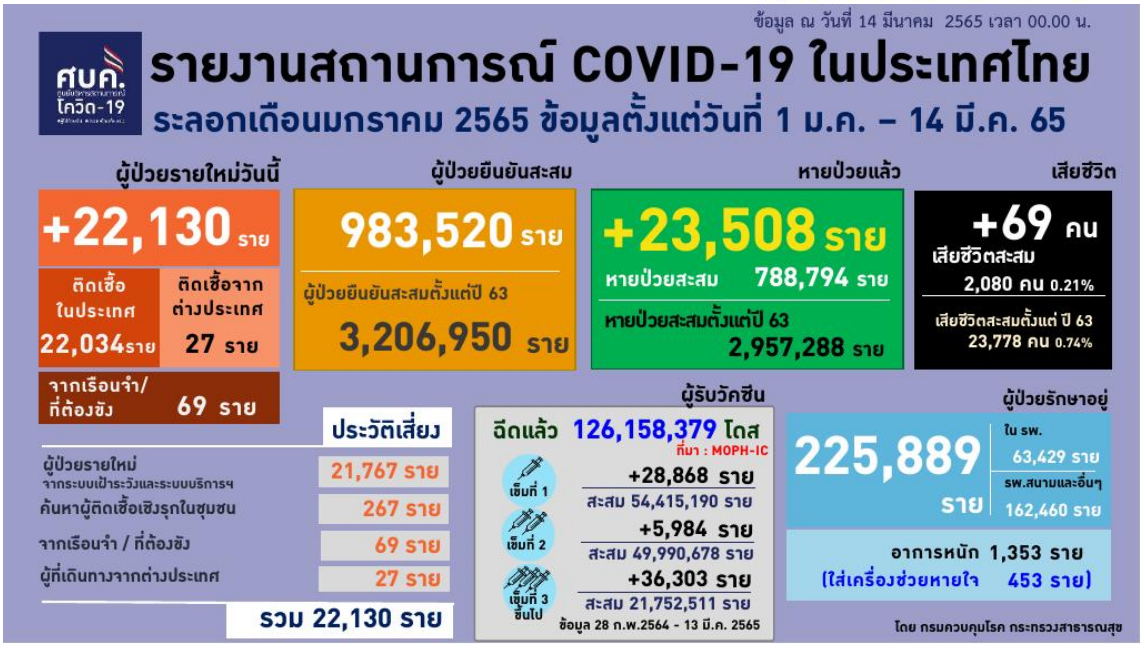

สถานการณ์ COVID-19 ในประเทศไทย

ผู้ป่วยปอดอักเสบ ผู้ป่วยใส่ท่อช่วยหายใจ ผู้เสียชีวิต และผู้ติดเชื้อ

โดย กรมควบคุมโรค กระทรวงสาธารณสุข

ผู้ป่วยโรคโควิด-19 เสียชีวิต ของประเทศไทย รายงานวันที่ 14 มี.ค. 65 (+69 ราย)

จังหวัด	รวม (ราย)
กรุงเทพมหานคร	5
กาญจนบุรี (2) นครปฐม (2) ประจวบคีรีขันธ์ (1) สมุทรสงคราม (3) สมุทรสาคร (1) สุพรรณบุรี (1)	10
นครราชสีมา (1) มุกดาหาร (1) ศรีสะเกษ (1) อำนาจเจริญ (1) กาฬสินธุ์ (3) ขอนแก่น (1)	8
เชียงราย (3) พะเยา (1) เพชรบูรณ์ (2) อุตรดิตถ์ (1) กำแพงเพชร (1) นครสวรรค์ (1)	9
นครศรีธรรมราช (2) กระบี่ (3) พังงา (1) ภูเก็ต (2) สุราษฎร์ธานี (3) ปัตตานี (3) พัทลุง (1) สงขลา (3)	18
ชลบุรี (4) อยุธยา (3) ลพบุรี (1) อ่างทอง (1) สระแก้ว (1) จันทบุรี (1) ฉะเชิงเทรา (1) ปราจีนบุรี (1) ระยอง (3) สมุทรปราการ (3)	19

- ชาย 42 ราย หญิง 27 ราย : ไทย(68) เมียนมา(1)
- ค่ามัธยฐานของอายุ 70 ปี (2 เดือน – 99 ปี)
- ค่ามัธยฐาน (วันที่พบเชื้อ–เสียชีวิต) 5 วัน (0 - 25 วัน) พบเชื้อวันเสียชีวิต 7 ราย

❖ อายุ 60 ปีขึ้นไป 49 ราย (71%)

❖ อายุน้อยกว่า 60 ปี :
- มีโรคเรื้อรัง 18 ราย (26%)
- ไม่มีประวัติโรคเรื้อรัง 2 ราย (3%)

รวม 97%

ปัจจัยเสี่ยง-ประเด็นสำคัญ

- มะเร็ง(8),โรคไต(25), อ้วน(9), หลอดเลือดสมอง(7), หัวใจ(15), ติดเตียง(9)
- ติดเชื้อจากคนรู้จัก(24), ครอบครัว(10), พื้นที่ระบาด(6), เรือนจำ(0)

แหล่งข้อมูลและจัดทำโดย : กรมควบคุมโรค กระทรวงสาธารณสุข

จำนวนผู้ติดเชื้อโควิดในประเทศรายใหม่ และสะสม ระลอกมกราคม 2565 วันที่ 1 ม.ค. – 14 มี.ค. 65

ที่	จังหวัด	1 ม.ค. – 7 มี.ค.	8-มี.ค.	9-มี.ค.	10-มี.ค.	11-มี.ค.	12-มี.ค.	13-มี.ค.	14-มี.ค.	รวม(ราย)
	รวม	811,309	18,877	21,981	22,937	24,712	24,540	23,517	22,103	969,976
1	กรุงเทพมหานคร	117,870	2,939	3,152	3,192	3,171	2,985	2,967	3,060	139,336
2	สมุทรปราการ	51,346	769	964	927	813	986	890	935	57,630
3	ชลบุรี	47,840	1,003	976	978	1,386	1,203	1,191	1,117	55,694
4	นนทบุรี	33,295	701	911	794	971	969	868	757	39,266
5	นครศรีธรรมราช	25,450	833	888	1,228	1,324	1,148	1,438	1,268	33,577
6	ภูเก็ต	29,288	563	545	523	489	491	464	443	32,806
7	สมุทรสาคร	18,716	587	735	759	829	767	809	666	23,868
8	นครราชสีมา	20,303	555	415	356	532	438	556	414	23,569
9	ปทุมธานี	18,858	363	286	475	645	707	600	588	22,522
10	นครปฐม	16,393	404	399	285	519	614	503	573	19,690
11	ขอนแก่น	17,290	308	368	366	409	302	352	234	19,629
12	ระยอง	16,255	425	349	394	480	460	368	442	19,173
13	ราชบุรี	15,441	338	365	352	474	527	485	540	18,522
14	บุรีรัมย์	15,291	446	452	455	432	371	342	397	18,186
15	พระนครศรีอยุธยา	12,795	528	619	550	617	675	768	609	17,161

*หมายเหตุ * ปรับข้อมูลจำนวนผู้ติดเชื้อ เฉพาะกลุ่มผู้ติดเชื้อภายในประเทศ ไม่รวมกลุ่มขนส่งสินค้า ยืนยันผลการติดเชื้อจากการสอบสวนโรคในระบบรายงาน ในช่วงต้นการระบาดระลอกใหม่ และไม่นับผู้ป่วยในสถานกักกัน*

จำนวนผู้ติดเชื้อโควิดในประเทศรายใหม่ และสะสม ระลอกมกราคม 2565 วันที่ 1 ม.ค. – 14 มี.ค. 65

ที่	จังหวัด	1 ม.ค. – 7 มี.ค.	8-มี.ค.	9-มี.ค.	10-มี.ค.	11-มี.ค.	12-มี.ค.	13-มี.ค.	14-มี.ค.	รวม(ราย)
16	อุบลราชธานี	14,905	149	274	213	332	338	233	265	16,709
17	เชียงใหม่	14,148	268	293	267	288	295	308	311	16,178
18	ฉะเชิงเทรา	12,527	350	436	493	361	492	430	416	15,505
19	สุพรรณบุรี	10,831	274	352	437	415	340	447	269	13,365
20	ร้อยเอ็ด	10,520	292	320	384	370	436	365	340	13,027
21	สุรินทร์	10,370	241	311	272	328	223	352	301	12,398
22	สระบุรี	9,993	237	243	227	235	234	253	245	11,667
23	สงขลา	8,474	270	335	445	489	619	486	471	11,589
24	สุราษฎร์ธานี	10,009	210	171	236	198	248	241	234	11,547
25	กาญจนบุรี	8,811	203	285	222	349	231	231	277	10,609
26	มหาสารคาม	8,634	131	343	320	231	332	312	124	10,427
27	อุดรธานี	8,701	186	154	174	194	246	268	243	10,166
28	ประจวบคีรีขันธ์	8,639	182	201	197	227	230	252	213	10,141
29	ปราจีนบุรี	8,198	141	230	174	242	289	273	241	9,788
30	ชัยภูมิ	8,501	94	169	183	272	167	108	96	9,590

*หมายเหตุ * ปรับข้อมูลจำนวนผู้ติดเชื้อ เฉพาะกลุ่มผู้ติดเชื้อภายในประเทศ ไม่รวมกลุ่มขนส่งสินค้า ยืนยันผลการติดเชื่อจากการสอบสวนโรคในระบบรายงาน ในช่วงต้นการระบาดระลอกใหม่ และไม่นับผู้ป่วยในสถานกักกัน*

จำนวนผู้ติดเชื้อโควิดในประเทศรายใหม่ และสะสม ระลอกมกราคม 2565 วันที่ 1 ม.ค. – 14 มี.ค. 65

ที่	จังหวัด	1 ม.ค. – 7 มี.ค.	8-มี.ค.	9-มี.ค.	10-มี.ค.	11-มี.ค.	12-มี.ค.	13-มี.ค.	14-มี.ค.	รวม(ราย)
31	พัทลุง	7,372	244	233	382	442	351	184	210	9,418
32	ศรีสะเกษ	8,044	144	198	225	234	200	217	121	9,383
33	ลพบุรี	7,676	194	171	191	172	181	191	166	8,942
34	กาฬสินธุ์	7,308	190	262	270	175	272	236	171	8,884
35	เพชรบุรี	7,101	197	240	286	254	252	296	197	8,823
36	นครสวรรค์	7,209	126	240	241	167	196	199	182	8,560
37	หนองคาย	6,679	182	244	166	147	194	160	154	7,926
38	จันทบุรี	6,113	129	185	195	261	263	208	264	7,618
39	พิษณุโลก	6,469	132	164	168	171	175	152	132	7,563
40	ชุมพร	6,190	126	148	167	179	177	182	166	7,335
41	สระแก้ว	5,201	187	194	313	236	242	230	134	6,737
42	กระบี่	5,499	115	153	153	165	170	173	166	6,594
43	กำแพงเพชร	5,702	78	90	124	147	119	117	148	6,525
44	ปัตตานี	4,235	231	237	335	391	393	274	381	6,477
45	เพชรบูรณ์	5,327	75	124	79	120	98	73	121	6,017
46	สมุทรสงคราม	3,982	171	173	367	254	321	248	350	5,866

*หมายเหตุ * ปรับข้อมูลจำนวนผู้ติดเชื้อ เฉพาะกลุ่มผู้ติดเชื้อภายในประเทศ ไม่รวมกลุ่มขนส่งสินค้า ยืนยันผลการติดเชื่อจากการสอบสวนโรคในระบบรายงาน ในช่วงต้นการระบาดระลอกใหม่ และไม่นับผู้ป่วยในสถานกักกัน*

จำนวนผู้ติดเชื้อโควิดในประเทศรายใหม่ และสะสม ระลอกมกราคม 2565 วันที่ 1 ม.ค. – 14 มี.ค. 65

ที่	จังหวัด	1 ม.ค. – 7 มี.ค.	8-มี.ค.	9-มี.ค.	10-มี.ค.	11-มี.ค.	12-มี.ค.	13-มี.ค.	14-มี.ค.	รวม(ราย)
47	ยะลา	4,089	129	231	318	279	242	245	209	5,742
48	ตาก	4,563	153	182	140	165	157	113	174	5,647
49	สกลนคร	4,364	100	161	215	207	143	200	184	5,574
50	เลย	4,566	95	128	138	158	168	172	134	5,559
51	ตรัง	4,181	164	167	224	222	233	143	161	5,495
52	เรือนจำและที่ต้องขัง	4,750	34	151	52	158	151	100	69	5,465
53	พังงา	4,777	86	86	91	95	97	95	92	5,419
54	สุโขทัย	4,296	85	137	131	169	134	126	112	5,190
55	นครนายก	4,247	55	148	117	95	184	151	19	5,016
56	หนองบัวลำภู	4,008	121	104	130	143	33	55	97	4,691
57	ยโสธร	3,772	171	118	112	133	145	120	112	4,683
58	นครพนม	4,113	76	65	74	79	77	94	76	4,654
59	อุตรดิตถ์	4,086	39	40	62	47	51	49	43	4,417
60	อ่างทอง	3,344	73	182	180	187	132	147	171	4,416
61	นราธิวาส	2,986	231	220	126	136	281	262	157	4,399
62	น่าน	3,986	35	34	69	56	43	47	20	4,290

*หมายเหตุ * ปรับข้อมูลจำนวนผู้ติดเชื้อ เฉพาะกลุ่มผู้ติดเชื้อภายในประเทศ ไม่รวมกลุ่มขนส่งสินค้า ยืนยันผลการติดเชื่อจากการสอบสวนโรคในระบบรายงาน ในช่วงต้นการระบาดระลอกใหม่ และไม่นับผู้ป่วยในสถานกักกัน*

จำนวนผู้ติดเชื้อโควิดในประเทศรายใหม่ และสะสม ระลอกมกราคม 2565 วันที่ 1 ม.ค. – 14 มี.ค. 65

ที่	จังหวัด	1 ม.ค. – 7 มี.ค.	8-มี.ค.	9-มี.ค.	10-มี.ค.	11-มี.ค.	12-มี.ค.	13-มี.ค.	14-มี.ค.	รวม(ราย)
63	สตูล	2,944	65	198	196	194	191	190	188	4,166
64	ระนอง	2,601	128	144	152	179	196	194	188	3,782
65	แพร่	2,903	45	118	69	102	128	53	53	3,471
66	บึงกาฬ	2,488	34	121	125	87	87	53	89	3,084
67	ลำปาง	2,506	78	91	50	71	57	79	90	3,022
68	เชียงราย	2,655	51	67	53	95	47	28	25	3,021
69	พะเยา	2,502	31	96	59	40	92	30	45	2,895
70	อุทัยธานี	2,366	31	49	74	80	74	75	92	2,841
71	มุกดาหาร	2,598	43	33	33	31	33	38	30	2,839
72	พิจิตร	2,453	43	42	85	53	64	29	39	2,808
73	ตราด	1,976	27	84	68	122	111	114	67	2,569
74	ชัยนาท	2,273	16	32	55	23	27	24	12	2,462
75	สิงห์บุรี	1,537	80	105	122	110	108	105	113	2,280
76	อำนาจเจริญ	1,951	29	26	38	49	52	56	60	2,261
77	แม่ฮ่องสอน	787	18	22	28	10	35	24	24	948
78	ลำพูน	842	-	2	11	-	-	6	6	867

*หมายเหตุ * ปรับข้อมูลจำนวนผู้ติดเชื้อ เฉพาะกลุ่มผู้ติดเชื้อภายในประเทศ ไม่รวมกลุ่มขนส่งสินค้า ยืนยันผลการติดเชื้อจากการสอบสวนโรคในระบบรายงาน ในช่วงต้นการระบาดระลอกใหม่ และไม่นับผู้ป่วยในสถานกักกัน*

จำนวนผู้ติดเชื้อโควิดในประเทศรายใหม่ วันที่ 14 มี.ค. 65 จำนวน 10 อันดับแรก

อันดับที่	จังหวัด	รายวัน 14 มี.ค.	รวมตั้งแต่ วันที่ 1 ม.ค. – 14 มี.ค. 65
1	กรุงเทพมหานคร	3,060	139,336
2	นครศรีธรรมราช	1,268	33,577
3	ชลบุรี	1,117	55,694
4	สมุทรปราการ	935	57,630
5	นนทบุรี	757	39,266
6	สมุทรสาคร	666	23,868
7	พระนครศรีอยุธยา	609	17,161
8	ปทุมธานี	588	22,522
9	นครปฐม	573	19,690
10	ราชบุรี	540	18,522

แหล่งข้อมูลและจัดทำโดย : กรมควบคุมโรค กระทรวงสาธารณสุข

จำนวนผู้ป่วยโควิด-19 ปอดอักเสบกำลังรักษาในโรงพยาบาล จำนวน 10 อันดับแรก

อันดับที่	จังหวัด	ปอดอักเสบในรพ. วันที่ 13 มี.ค.	(%) ครองเตียง ระดับ 2-3
1	กรุงเทพมหานคร	191	33.30%
2	สมุทรปราการ	80	42.00%
3	นครศรีธรรมราช	56	15.30%
4	นครราชสีมา	53	17.30%
5	นนทบุรี	47	46.60%
6	สุราษฎร์ธานี	47	51.20%
7	ภูเก็ต	42	57.80%
8	ชลบุรี	35	50.60%
9	เชียงใหม่	35	16.70%
10	อุดรดิตถ์	35	22.30%

*หมายเหตุ * ข้อมูลจากระบบ Co-Ward และอาการรุนแรง เริ่มจากอาการปอดอักเสบ, อัตราครองเตียง* 0-24% 25-49% 50-74% 75-100% >100%

ประเด็นที่น่าสนใจ

ผู้ป่วย COVID-19 ประเทศไทย จำแนกตาม ผู้ป่วยรายใหม่ ผู้ป่วยสะสม และผู้ป่วยกลับบ้าน ณ วันที่ 14 มีนาคม 2565

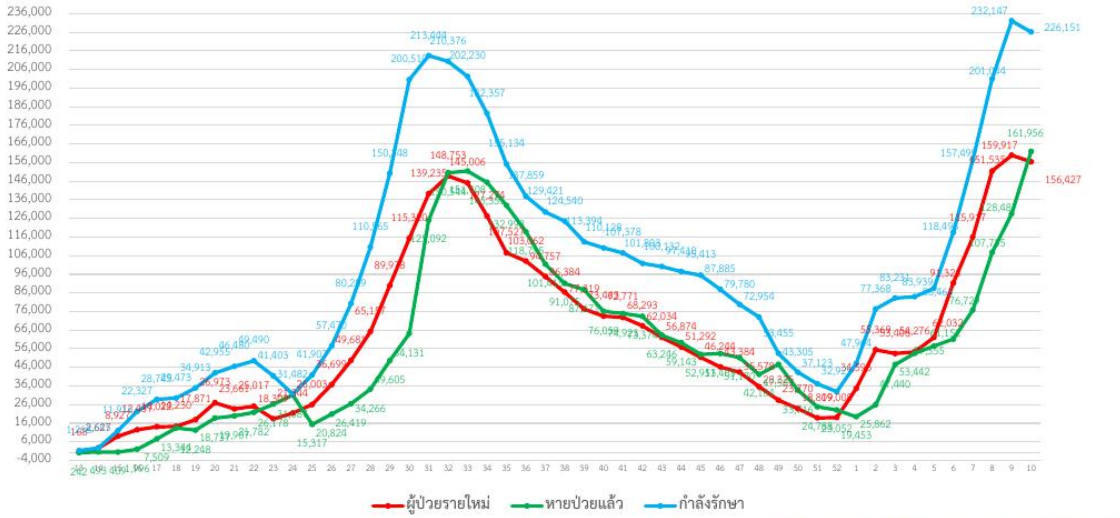

แหล่งข้อมูลและจัดทำโดย : กรมควบคุมโรค กระทรวงสาธารณสุข

จำนวนผู้ติดเชื้อที่มาจากต่างประเทศ จำแนกตามประเภท
ตั้งแต่วันที่ 1 มกราคม - 13 มีนาคม 2565 (สะสม 931 ราย)

มกราคม 2565	7,062 ราย (189,193 คน = 3.73 %)
Test & Go	2,693 ราย (70,704 คน = 3.81 %)
Sandbox	3,608 ราย (83,825 คน = 4.30 %)
Quarantine	761 ราย (34,664 คน = 2.20 %)

กุมภาพันธ์ 2565	4,597 ราย (203,970 คน = 2.25 %)
Test & Go	1,542 ราย (137,312 คน = 1.12 %)
Sandbox	2,800 ราย (57,775 คน = 4.85 %)
Quarantine	257 ราย (8,883 คน = 2.89 %)

มีนาคม 2565	931 ราย (110,276 คน = 0.84 %)
Test & Go	605 ราย (95,551 คน = 0.63 %)
Sandbox	284 ราย (12,810 คน = 2.22 %)
Quarantine	42 ราย (1,915 คน = 2.19 %)

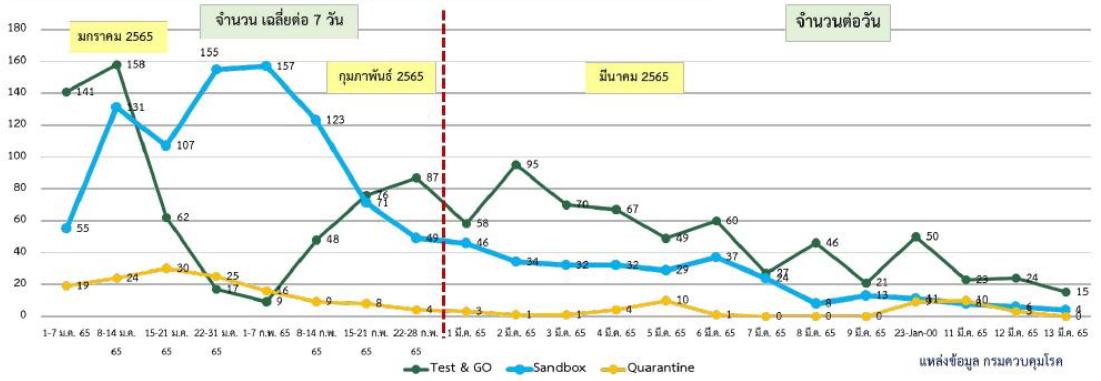

ผู้เดินทางมาจากต่างประเทศ รวม 27 ราย

ตารางแสดงรายชื่อประเทศต้นทางที่พบผู้ติดเชื้อโควิด 19 ที่เดินทางมายังราชอาณาจักรไทย ณ วันที่ 14 มีนาคม 2565

ลำดับ	ประเทศ	จำนวน (ราย)								รวม
		Test and go		Sandbox		Quarantine		ลักลอบ		
		คนไทย	ต่างชาติ	คนไทย	ต่างชาติ	คนไทย	ต่างชาติ	คนไทย	ต่างชาติ	
1	Cambodia	-	-	-	-	7	-	-	-	7
2	United Kingdom	-	2	-	1	-	-	-	-	3
3	France	-	2	-	-	-	-	-	-	2
4	Belgium	-	1	-	1	-	-	-	-	2
5	Germany	-	2	-	-	-	-	-	-	2
6	Bahrain	-	1	-	-	-	-	-	-	1
7	Singapore	-	1	-	-	-	-	-	-	1
8	Russia	-	1	-	-	-	-	-	-	1
9	United States of America	-	1	-	-	-	-	-	-	1
10	Spain	-	-	-	1	-	-	-	-	1

ผู้เดินทางมาจากต่างประเทศ รวม 27 ราย

ตารางแสดงรายชื่อประเทศต้นทางที่พบผู้ติดเชื้อโควิด 19 ที่เดินทางมายังราชอาณาจักรไทย ณ วันที่ 14 มีนาคม 2565

ลำดับ	ประเทศ	จำนวน (ราย)								รวม
		Test and go		Sandbox		Quarantine		ลักลอบ		
		คนไทย	ต่างชาติ	คนไทย	ต่างชาติ	คนไทย	ต่างชาติ	คนไทย	ต่างชาติ	
11	Vietnam	-	1	-	-	-	-	-	-	1
12	Myanmar	-	-	-	-	-	-	-	1	1
13	Venezuela	-	1	-	-	-	-	-	-	1
14	Israel	-	-	-	1	-	-	-	-	1
15	Austria	-	1	-	-	-	-	-	-	1
16	Malaysia	-	1	-	-	-	-	-	-	1
รวม		15		4		7		1		27

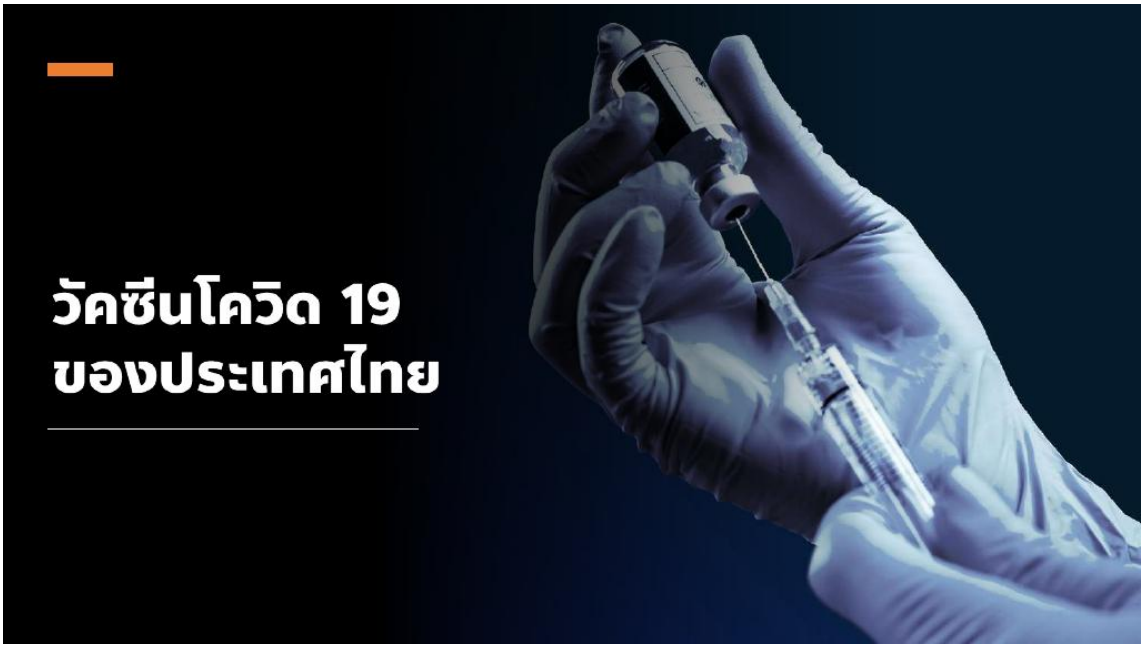

สรุปผลการฉีดวัคซีนโควิด 19 ในประเทศไทย

ผลการให้บริการวัคซีน วันที่ 13 มีนาคม 2565 เวลา 18.00 น.

จำนวนผู้ได้รับวัคซีน		เพิ่มขึ้นวันนี้		ตั้งแต่วันที่ 28 ก.พ. 2564		จำนวนร้อยละของผู้ได้รับวัคซีน*
		เพิ่มขึ้น +	71,155 โดส	สะสม	126,158,379 โดส	
จำแนกรายเข็ม	เข็มที่ 1	รายใหม่ +	28,868 ราย	สะสม	54,415,190 ราย	คิดเป็น 78.2% ของปชก.
	เข็มที่ 2	รายใหม่ +	5,984 ราย	สะสม	49,990,678 ราย	คิดเป็น 71.9% ของปชก.
	เข็มที่ 3 ขึ้นไป	รายใหม่ +	36,303 ราย	สะสม	21,752,511 ราย	คิดเป็น 31.3% ของปชก.

* ปรับฐานประชากร ปี 2565 ตามมติการประชุม ศบค. เมื่อวันที่ 20 มกราคม 2565 เป็นจำนวน 69,556,204 คน

ที่มา : ฐานข้อมูลกระทรวงสาธารณสุข (MOPH Immunization Center) ข้อมูล ณ วันที่ 13 มีนาคม 2565 เวลา 18.00 น.

ผลการให้บริการวัคซีนโควิด 19 ในกลุ่มเป้าหมายหลัก

กลุ่มเป้าหมายหลัก เดือนมีนาคม 2565	จำนวนเป้าหมาย (คน)	เข็มที่ 1 (โดส)	เข็มที่ 2 (โดส)	เข็มที่ 3 (โดส)
ผู้ที่มีอายุ 60 ปีขึ้นไป	12,704,543	10,579,144 (83.3%)	10,013,104 (78.8%)	4,063,283 (32.0%) ข้อมูล ณ วันที่ 13 มี.ค. 65
ผู้ที่มีอายุ 5 – 11 ปี	5,150,082	1,355,611 (26.3%)	21,640 (0.4%)	- ข้อมูล ณ วันที่ 13 มี.ค. 65

ที่มา : : ฐานข้อมูลการฉีดวัคซีนกระทรวงสาธารณสุข (MOPH Immunization Center) และกองคลังข้อมูลเพื่อการควบคุมโรค หมายเหตุ : อยู่ระหว่างปรับปรุงการประมวลผลข้อมูลประชากรรายกลุ่มย่อย

ที่มา : ฐานข้อมูลกระทรวงสาธารณสุข (MOPH Immunization Center) ข้อมูล ณ วันที่ 13 มีนาคม 2565 เวลา 18.00 น.

รายงาน มาตรการ รายวัน

ศูนย์ปฏิบัติการแก้ไขสถานการณ์ฉุกเฉินด้านความมั่นคง
การตรวจกิจการ/กิจกรรมตามมาตรการป้องกันและควบคุมโรค

ผลการตรวจ	13 มี.ค.65	1ก.ค.63–13 มี.ค.65
จำนวน	6,529	6,256,646
ปฏิบัติไม่ครบ	69 (1.06%)	126,667 (2.02%)
ไม่มี "ไทยชนะ"	69 (1.06%)	-
ไม่ปฏิบัติ	0 (0.00%)	-

ผลการตรวจ "Platform ไทยชนะ" 13 มี.ค.65

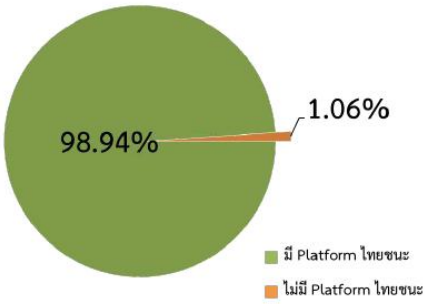

ตรวจตามมาตรการหลัก

ชุดตรวจร่วม	ชุดตรวจทั่วไป	ชุดตรวจส่วนกลาง
90	1,500	148

ตรวจอื่นๆ

ชุดตรวจตามมาตรการเสริม	ชุดตรวจเฉพาะ (ตามคู่มือ)
กทม. ศปก.จ. ศปก.อ.ศปก.ต. ศปท.	สธ. พณ. กก. วธ. ทส.

การตรวจสอบสถานบริการหรือสถานบันเทิง
ที่ปรับรูปแบบให้บริการเป็นร้านจำหน่ายอาหารหรือเครื่องดื่ม

ศูนย์ปฏิบัติการแก้ไขสถานการณ์ฉุกเฉินด้านความมั่นคง

13 มี.ค.65

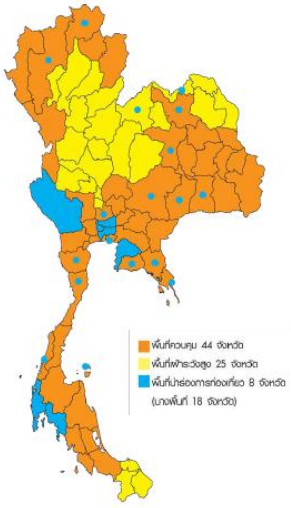

การตรวจสอบร้านจำหน่ายอาหารหรือเครื่องดื่มที่ได้รับอนุญาตฯ

การตรวจสถานบริการหรือสถานบันเทิงที่ไม่มีการขออนุญาตปรับรูปแบบการให้บริการฯ

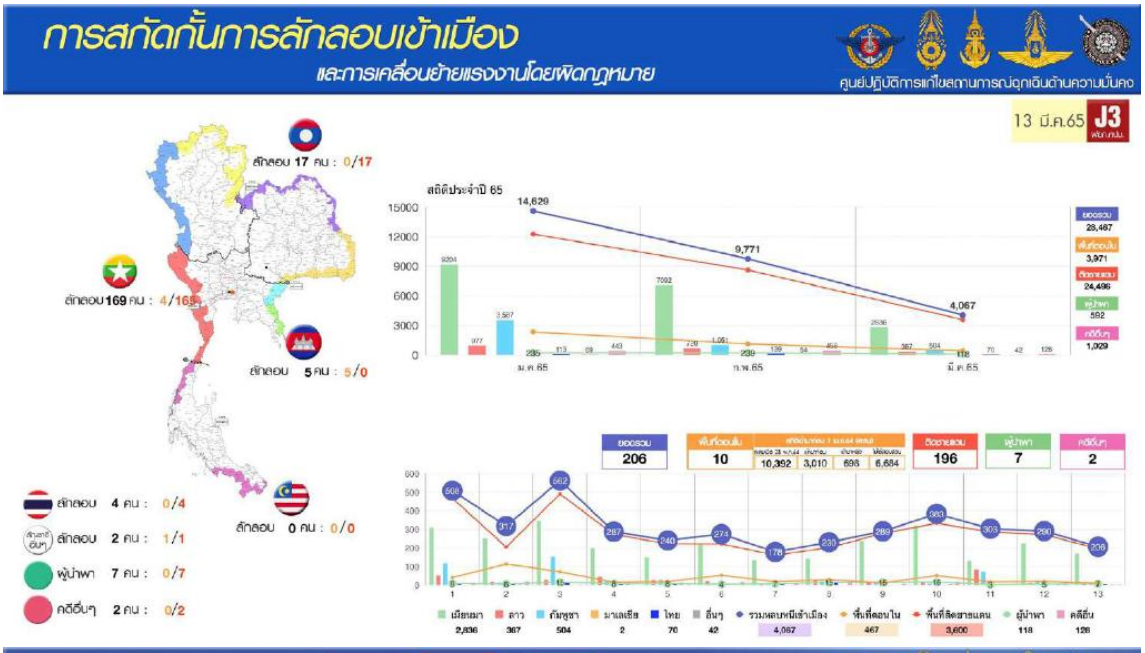
การสกัดกั้นการลักลอบเข้าเมือง
และการเคลื่อนย้ายแรงงานโดยผิดกฎหมาย
ศูนย์ปฏิบัติการแก้ไขสถานการณ์ฉุกเฉินด้านความมั่นคง
13 มี.ค.65
J3
ลักลอบ 17 คน : 0/17
ลักลอบ169 คน : 4/165
ลักลอบ 5 คน : 5/0
ลักลอบ 4 คน : 0/4
ลักลอบ 2 คน : 1/1
ผู้นำพา 7 คน : 0/7
คดีอื่นๆ 2 คน : 0/2
ลักลอบ 0 คน : 0/0
สถิติประจำปี 65
14,629
9,771
4,067
ม.ค.65
ก.พ.65
มี.ค.65
ยอดรวม 206
10
196
7
2
เมียนมา
ลาว
กัมพูชา
มาเลเซีย
ไทย
อื่นๆ
ผู้นำพา
คดีอื่น

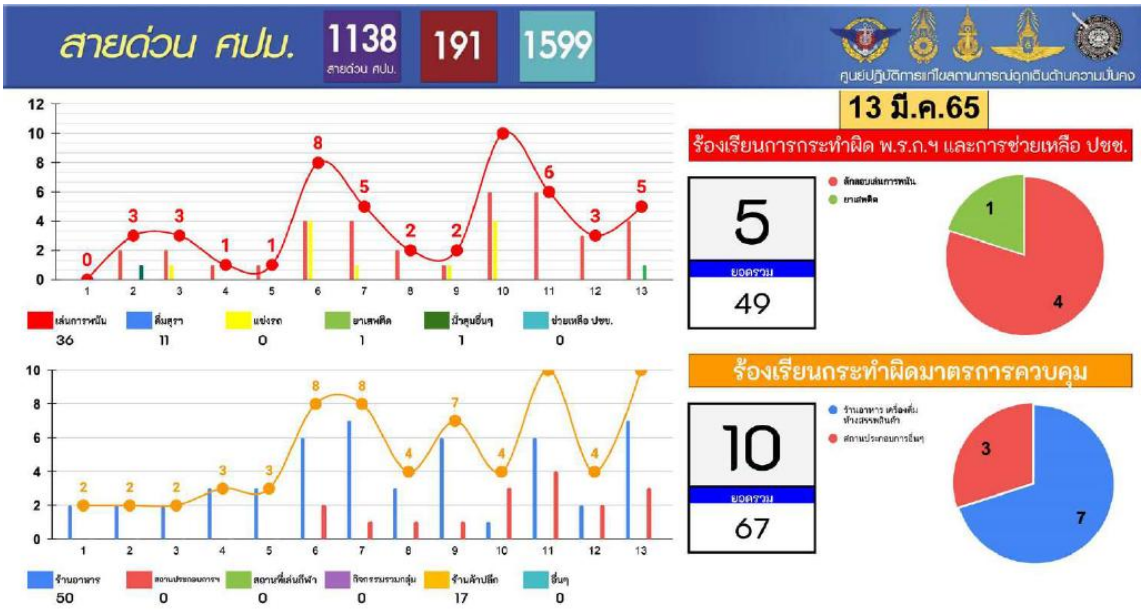
สายด่วน ศปม.
1138
สายด่วน ศปม.
191
1599
ศูนย์ปฏิบัติการแก้ไขสถานการณ์ฉุกเฉินด้านความมั่นคง
13 มี.ค.65
ร้องเรียนการกระทำผิด พ.ร.ก.ฯ และการช่วยเหลือ ปชช.
5
ยอดรวม
49
ร้องเรียนกระทำผิดมาตรการควบคุม
10
ยอดรวม
67
เล่นการพนัน 36
ดื่มสุรา 11
แข่งรถ 0
ยาเสพติด 1
มั่วสุมอื่นๆ 1
ช่วยเหลือ ปชช. 0
ร้านอาหาร 50
0
0
0
ร้านค้า 17
อื่นๆ 0

ศบค.
ศูนย์บริหารสถานการณ์
โควิด-19
#สู้ไปด้วยกัน #ประเทศไทยต้องชนะ