Dashboard - COVID-19 Thailand

Date: Sat Mar 12 2022 22:45:37 GMT+0700 (Indochina Time)

New Cases Announced with Active Cases "Patients in Hospitals": Via Thai Ministry of Public Health (MOPH)

- Note: 'ICU_on_Ventilator' frequent source is: https://facebook.com/informationcovid19 - Centre for COVID-19 Situation Administration (CCSA) morning briefing, 11:30.
- Note: Collection of Serious Cases started on 15/04, source is frequently the CCSA Daily Briefings.
- Source: Calculated ActiveCases_Count via CCSA Daily Briefings Report.
- Source: PUI https://ddc.moph.go.th/viralpneumonia/eng/index.php (Note: Duplicate or 0 Values, if available, are corrected by end of day.)

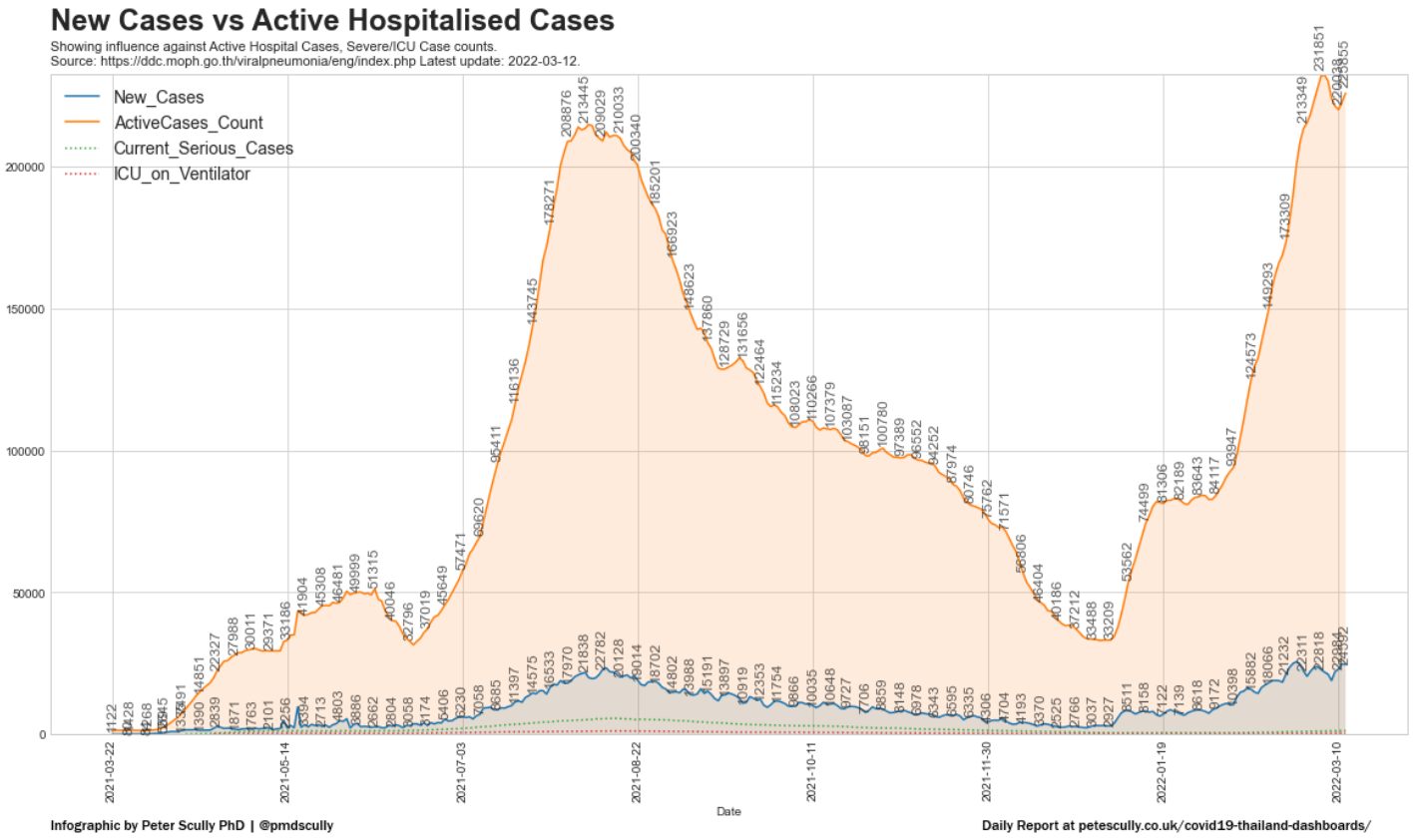

Newly Added "At Risk" Patients Under Investigation (PUI): Via Thai MOPH

- Definition of Patients Under Investigation (PUI): https://ddc.moph.go.th/viralpneumonia/eng/file/guidelines/g_surveillance_290121.pdf
- The PUI Count is typically released in PM/Eve (Duplicates are typically corrected by end of day.).
- Source: CCSA Daily Briefings Report - Calculated ActiveCases_Count, Reported New Recoveries: CuredCases_Count
- Source: https://ddc.moph.go.th/viralpneumonia/eng/index.php

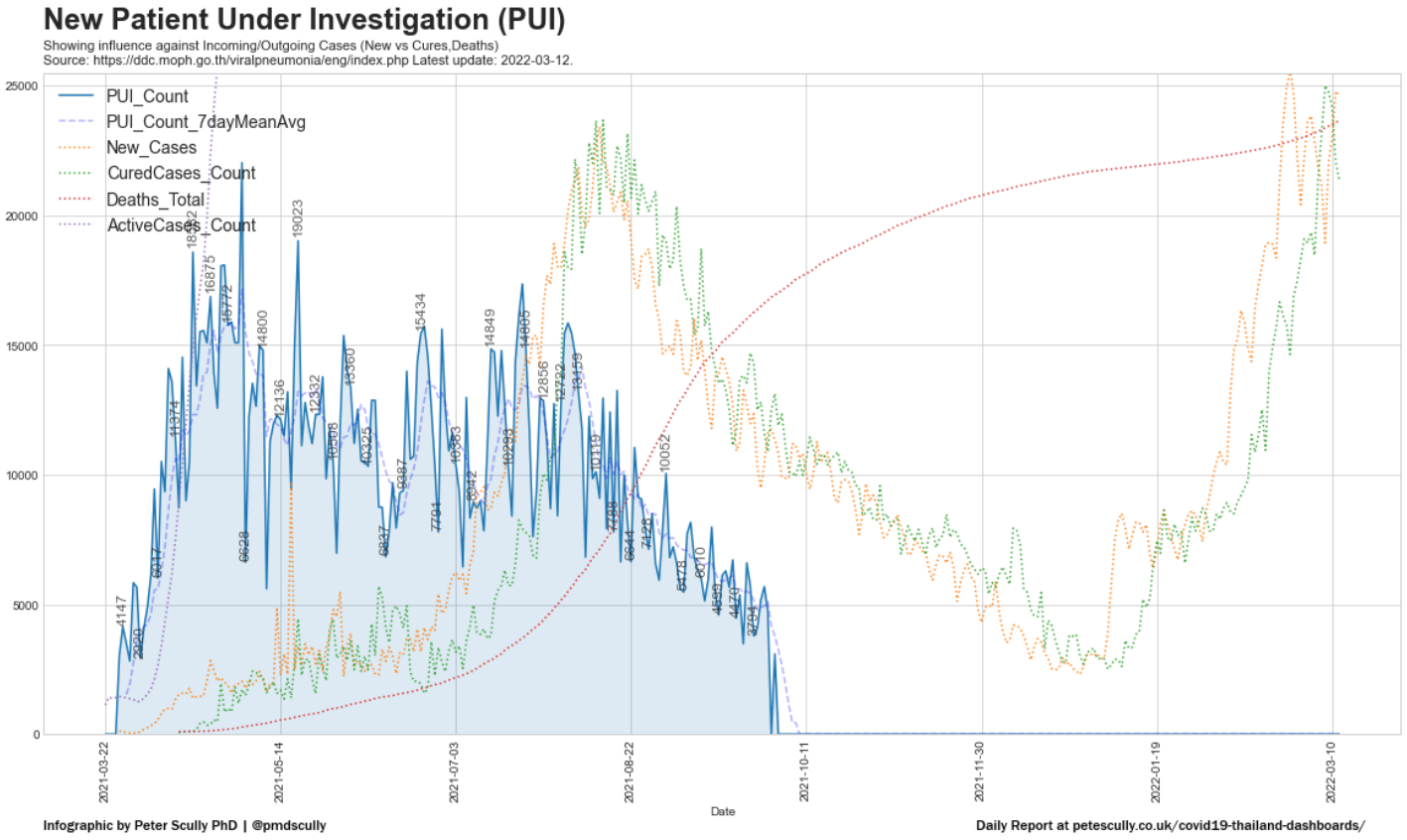

Active Cases: Patients in Hospital: Via Thai Ministry of Public Health (MOPH)

- Source: Calculated from CCSA Daily Briefings Report.

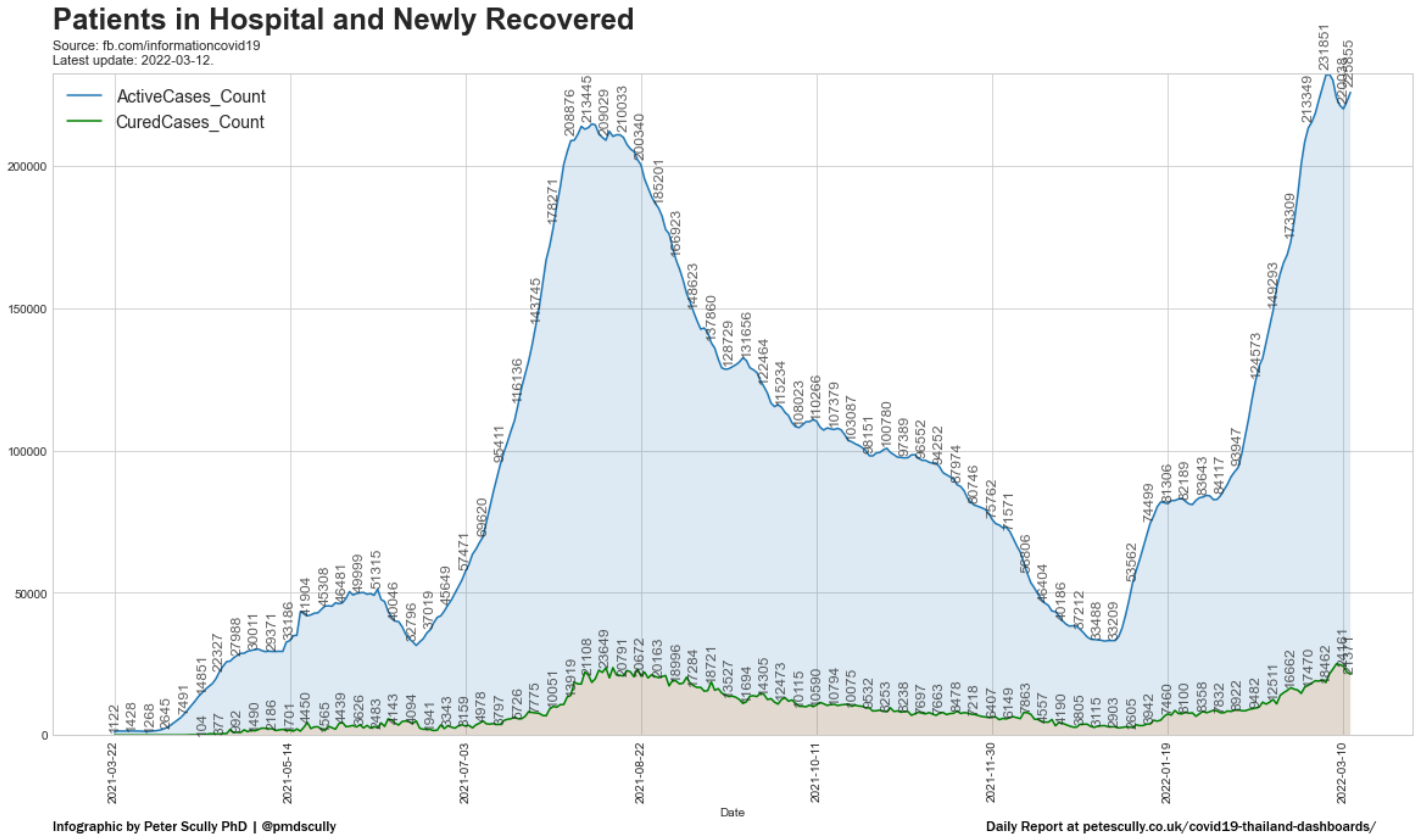

Macroscopic View of Daily Hospitalized Status in Thailand over 120-Days: - 12pm each day

- Showing number of "Patients in Hospitals" (Hospitalized) over the last four months.
- Note: Data Design by TH-Stat. NewHospitalized is calculated from yesterday's data [see analysis].
- Source: Calculated from CCSA Daily Briefings Report.

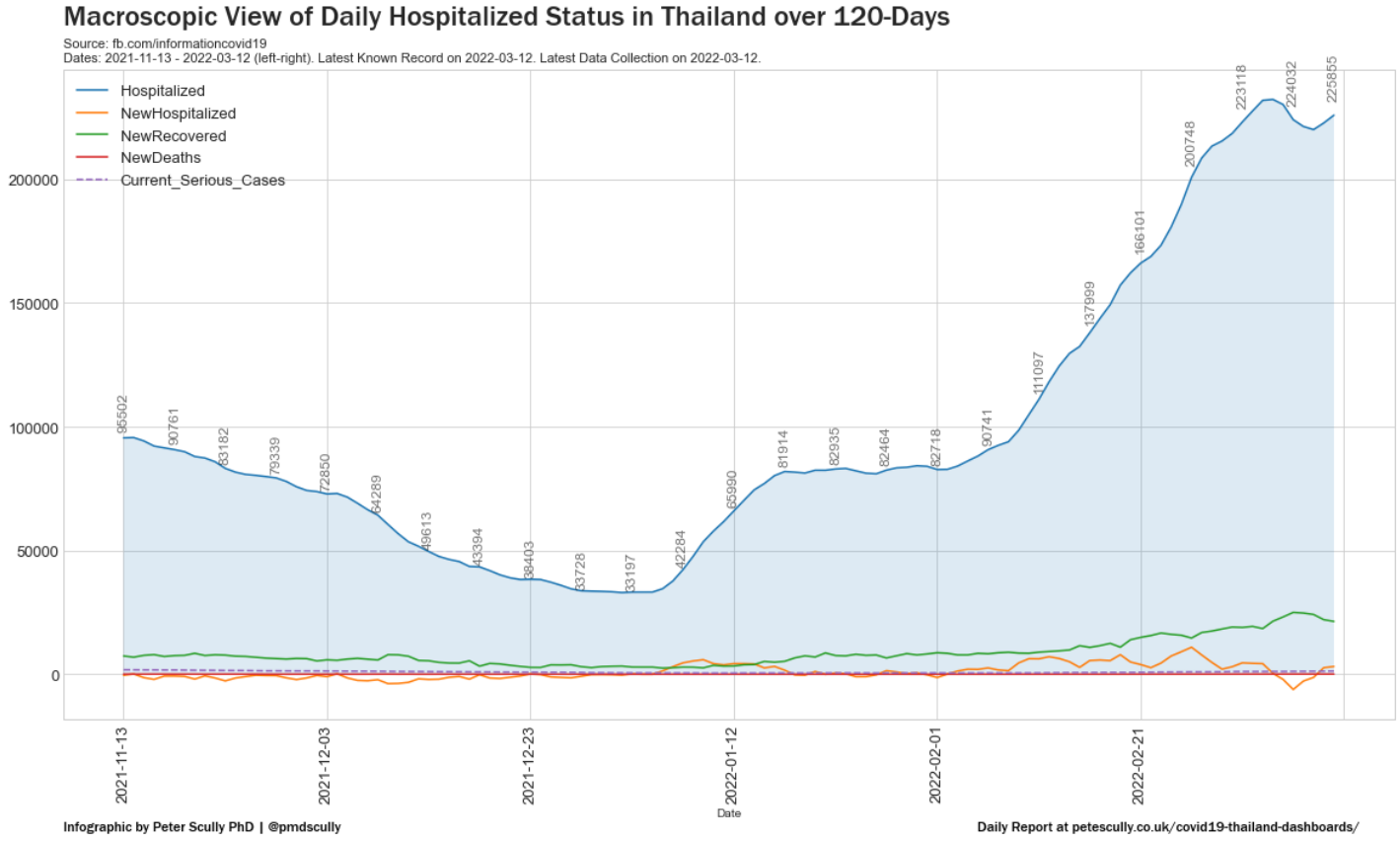

Microscopic View of Case Time-to-Recovery in Thailand over 120-Days: - 12pm each day

- Showing the avg time-to-recovery of "Patients in Hospitals" and can be an indicator to estimate avg case treatment success, avg case severity, avg hospital-load or patient conditions, etc.
- For non-recovered cases after 14-days, we may interpret these as more serious. These data trends can help give answers, i.e. how quickly do patients typically recover under the current conditions, etc.
- Source: CCSA Daily Briefings Report (for Serious/ICU)]

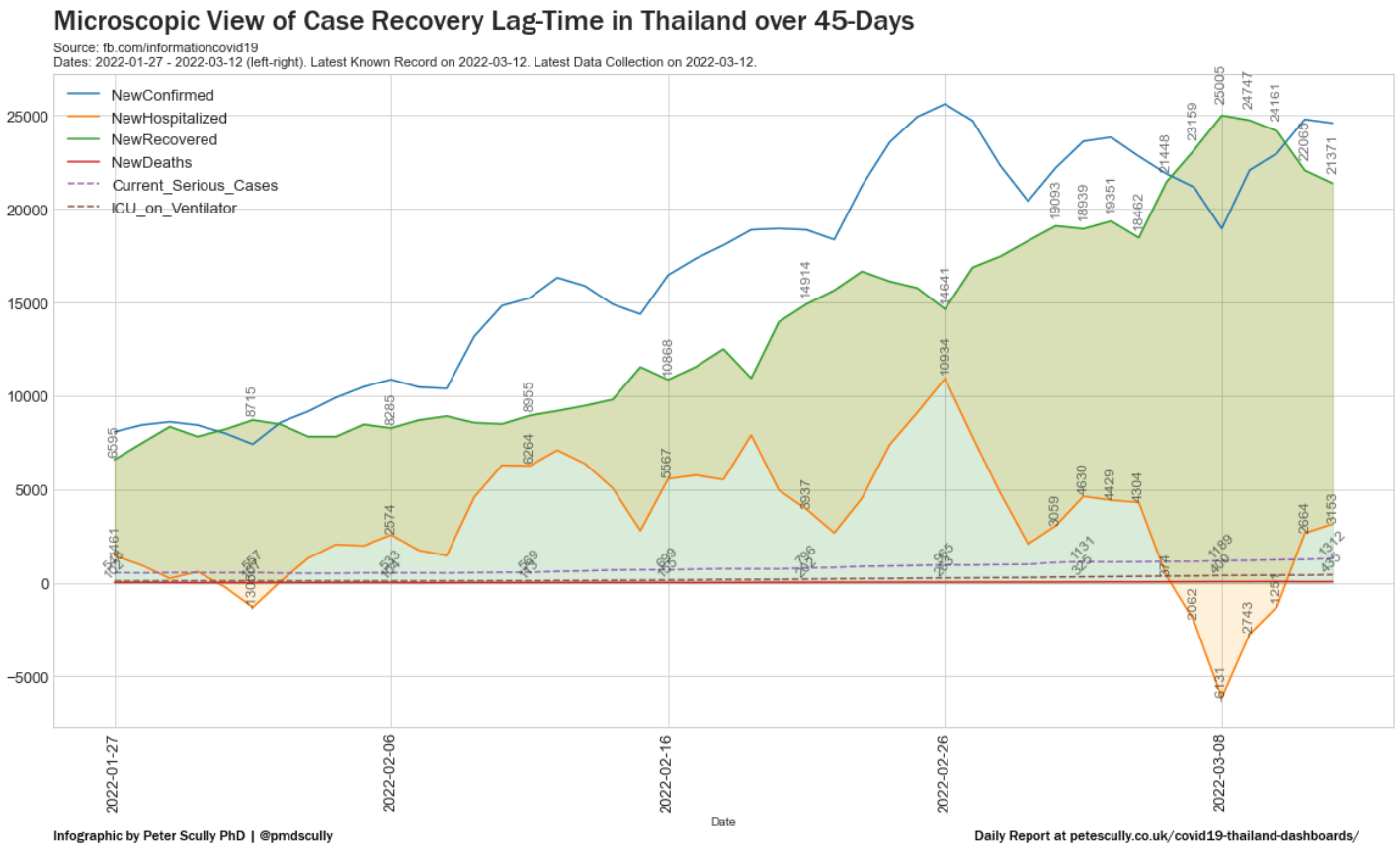

Where are Today's New Cases and New Deaths by Province?: Via Daily CCSA Briefings at 12:30pm

- Showing Cases and Deaths announced in each province Today. Scale is linear (left to right). Reported deaths are more easily seen in the reported numbers on each bar.
- Showing X/Y of Today's Reported Cases: X are from the Briefing report's Province Cases Table. Y is from the Announced Total (i.e. infographics). Numbers can differ due to their release times.
- NB1: CCSA Added "Prisons and Detainees" into their daily TV briefings (~17/5) - shown as "PRISON" below. NB2: Data are from two sources: MOPH Dashboard and CCSA TV Briefings. The collection process is designed to prioritise CCSA totals over MOPH Dashboard. MOPH Dashboard data may be shown from time-to-time. NB3: If 'Prison' bar is not shown, MOPH Dashboard data is displayed. Totals will combine province cases with province prison cases. NB4: If 'Prison' bar is shown, CCSA data is displayed. CCSA province totals separate these case types, thus province totals will be less than in combined totals.
- Data Made Available via: https://github.com/djay/covidthailand.
- Source: https://facebook.com/informationcovid19 - Centre for COVID-19 Situation Administration (CCSA) briefing and https://ddc.moph.go.th/covid19-dashboard/ - MOPH Dashboard data.

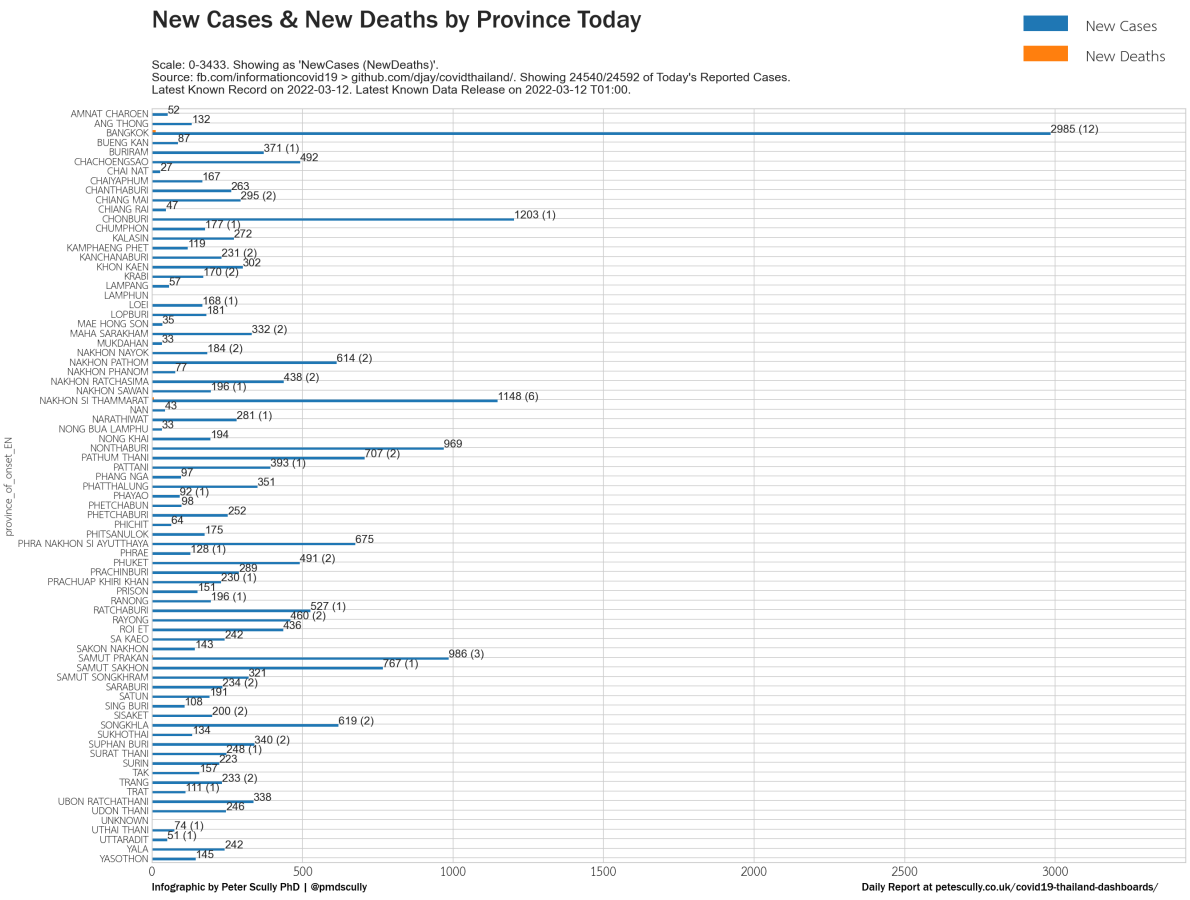

New Cases, Deaths, CFR by Province (Where infection was contracted): Via Daily CCSA Briefings at 12:30pm

- Showing Cases announced in each province over 14-days (left to right, oldest to most recent). Daily cases between **0-1000** (bottom to top). Deaths and Case Fatality Rate (CFR) are shown for this date period.
- Showing X/Y of Today's Reported Cases: X are from the Briefing report's Province Cases Table. Y is from the Announced Total (i.e. infographics). Numbers can differ due to their release times.
- NB: Y-axis range is 0 to 1000 since 2021-07-31. Before this date, Y-axis range was 0 to 400 (2021-07-31 to 2021-04-12).
- Note on CFR: Read WHO's caveats and limits on interpreting CFR [1] or Read our Infection Fatality Rate (IFR) Estimates for Thailand on May 10th [2] or Dylan Jay's IFR model calculation for Thailand [3]
- The 'k' metric shown below each province refers to "a current risk level": i.e. "proportional cases x pop.density", where lower indicates less risk. 'k' is calculated as k=((RecentCases/Pop'2019)*(Pop'2019/AreaKm2)).
- The '100k/d' metric is the number of daily new cases* per 100,000 people**. (*mean average of shown) (**population specific per province). Calculated as, 100k/d=(RecentCases/Days)/(ProvPop/100k). Added 23/01/2022.
- Data Made Available via: https://github.com/djay/covidthailand • Source: https://facebook.com/informationcovid19 - Centre for COVID-19 Situation Administration (CCSA) morning briefing, data typically arriving 13:30



New Cases, Deaths and CFR by Province over 180 Days

Cases
Deaths
Cases 7-day (Avg)

Dates 2021-09-14 - 2022-03-12 (Left-Right). Y-Scale: 0-5000. Cases (n), Deaths (d) and Case Fatality Rate (CFR) are shown for these dates.
Source: fb.com/informationcovid19 > github.com/djay/covidthailand/. Showing 24540/24592 of Today's Reported Cases.
Latest Known Record on 2022-03-12. Latest Known Data Release on 2022-03-12 T01:00.

Infographic by Peter Scully PhD | @pmdscully

Daily Report at petescully.co.uk/covid19-thailand-dashboards/

New Cases Announced by Risk Clusters by Province (Where infection was contracted): Via COVID-19-Daily Open Gov Data. (Over 2, 3-days)

- Plots Show Cases announced at province of `onset` over 2-days and 3-days.
- Source: https://data.go.th/en/dataset/covid-19-daily

Thailand Province (Onset)-Cluster and Case Counts over 2-Days

Source: https://data.go.th/en/dataset/covid-19-daily
Dates: 2022-03-11 - 2022-03-12. Total Reported Cases in Province shown. Use Color to identify each Cluster.
Latest Known Record on 2022-03-12. Latest Data Release on 2022-03-12.

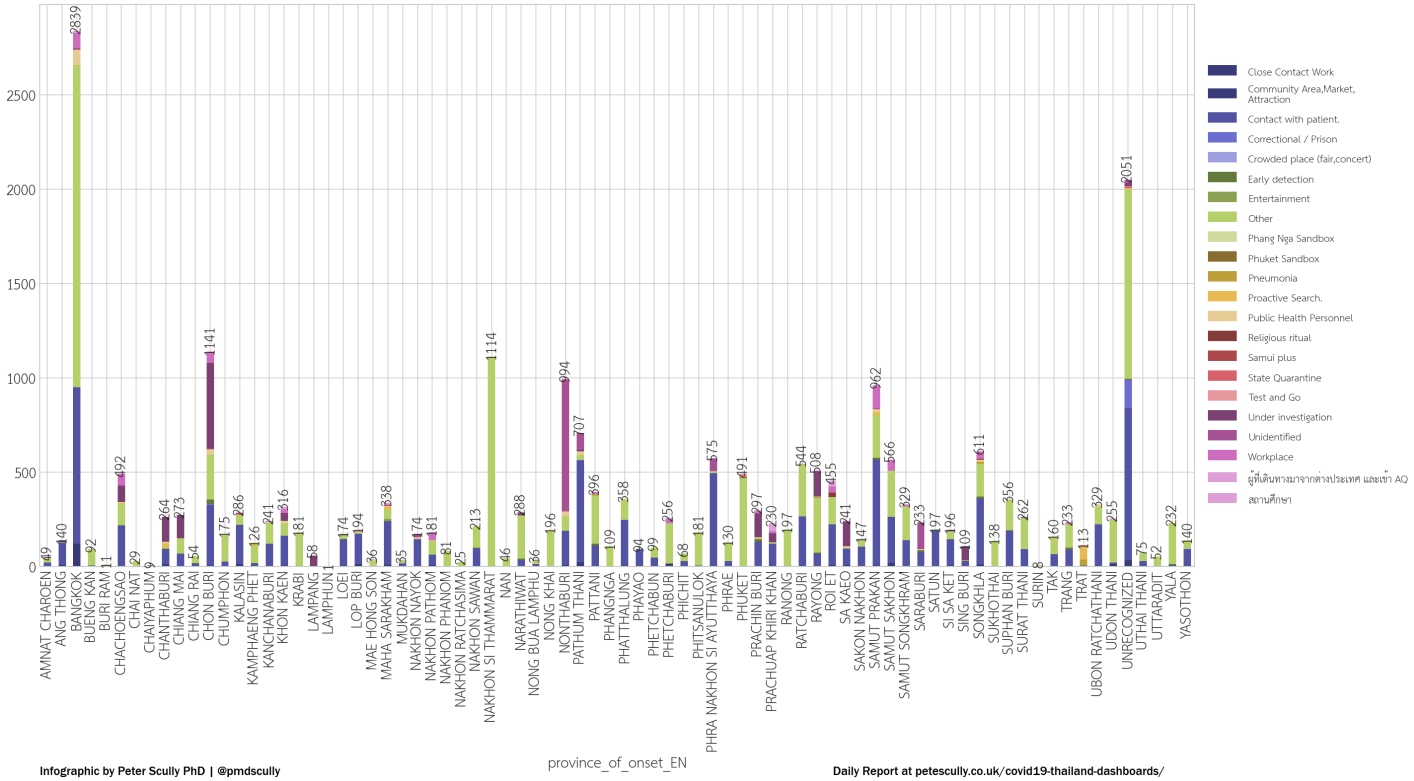

Infographic by Peter Scully PhD | @pmdscully

Daily Report at petescully.co.uk/covid19-thailand-dashboards/

Thailand Province (Onset)-Cluster and Case Counts over 3-Days

Source: https://data.go.th/en/dataset/covid-19-daily
Dates: 2022-03-10 - 2022-03-12. Total Reported Cases in Province shown. Use Color to identify each Cluster.
Latest Known Record on 2022-03-12. Latest Data Release on 2022-03-12.

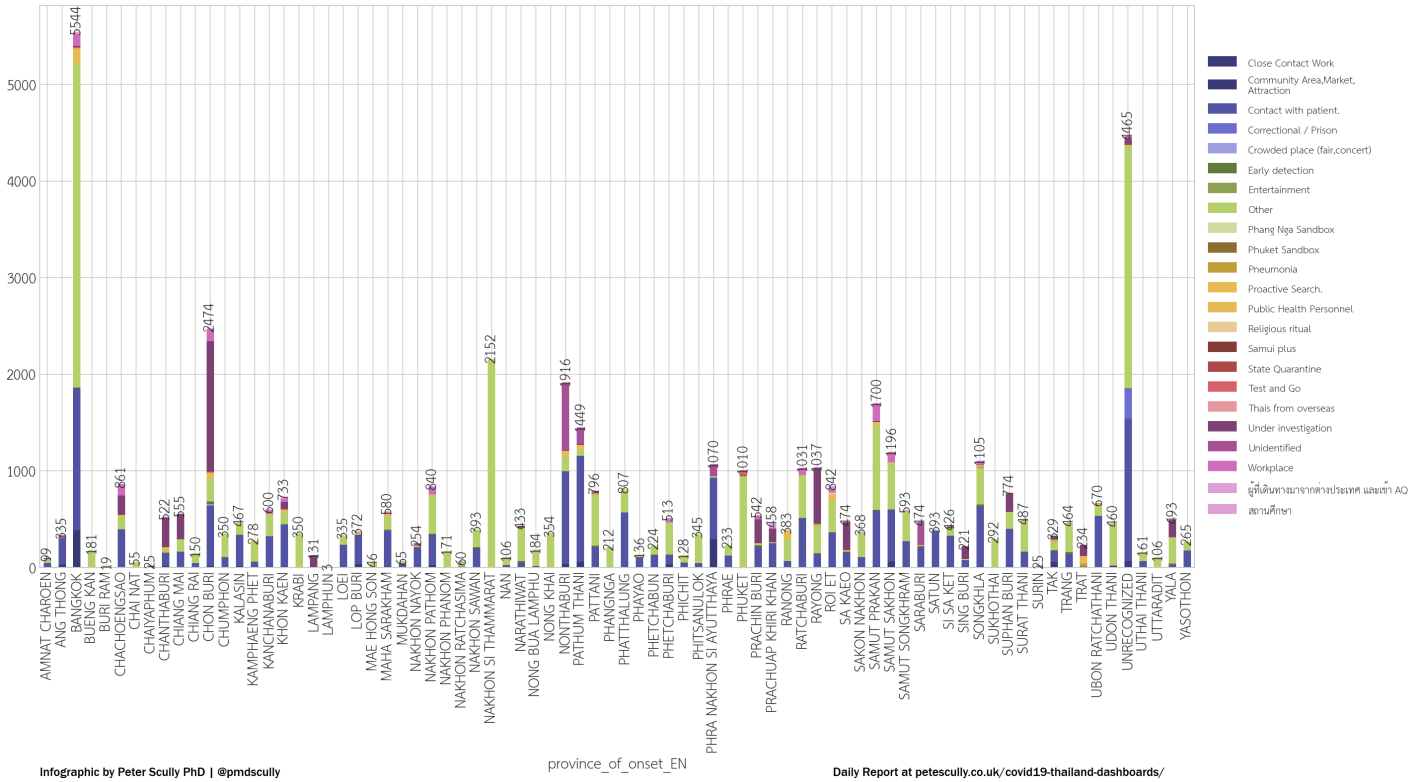

Infographic by Peter Scully PhD | @pmdscully

Daily Report at petescully.co.uk/covid19-thailand-dashboards/

New Cases Announced by Risk Clusters by Province (Where infection was contracted): Via COVID-19-Daily Open Gov Data. (Over 7, 14-days)

- Plots Show Cases announced at province of `onset` over 7-days and 14-day.
- Source: https://data.go.th/en/dataset/covid-19-daily

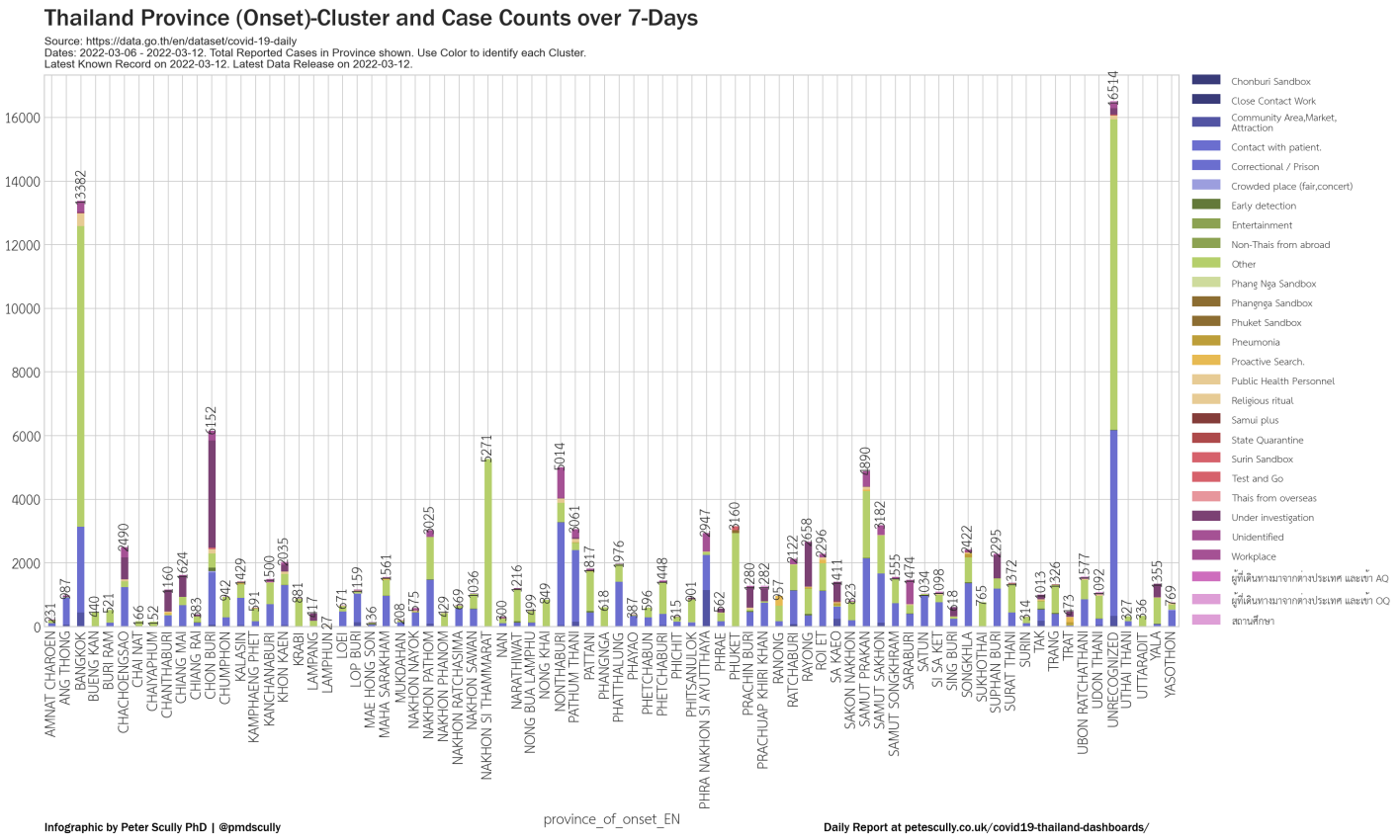

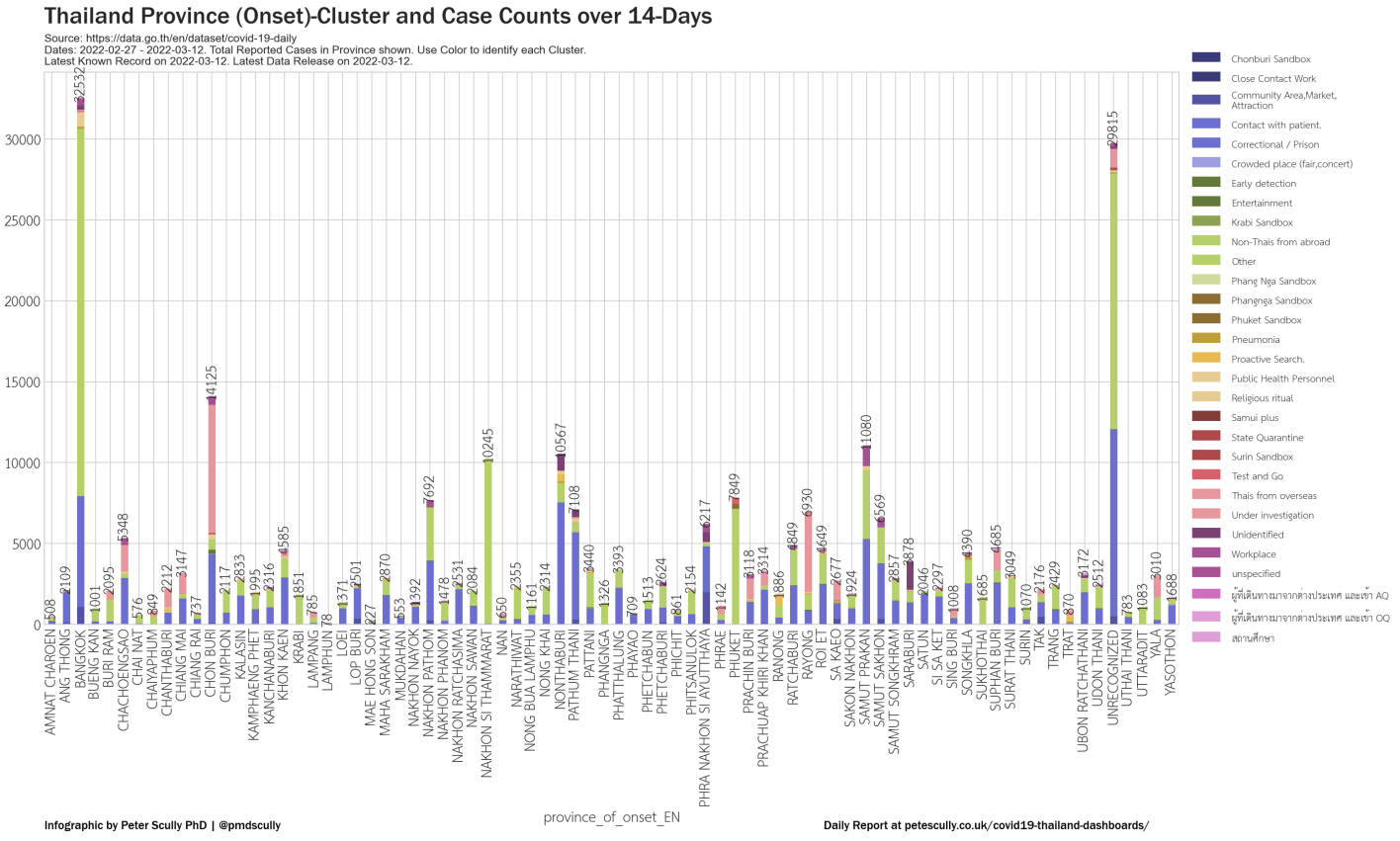

Cluster Progression by Region of Thailand over the past 30-days: Via COVID-19-Daily Open Gov Data.

- Plots show the Cluster (`risk` column) of newly announced cases, grouped by the provincial regions (`onset`) over the past 30 days.
- Dates are shown oldest to most recent (Left to Right). Number of reported cases (Bottom to Top). Colours indicate region of case.
- Source: https://data.go.th/en/dataset/covid-19-daily

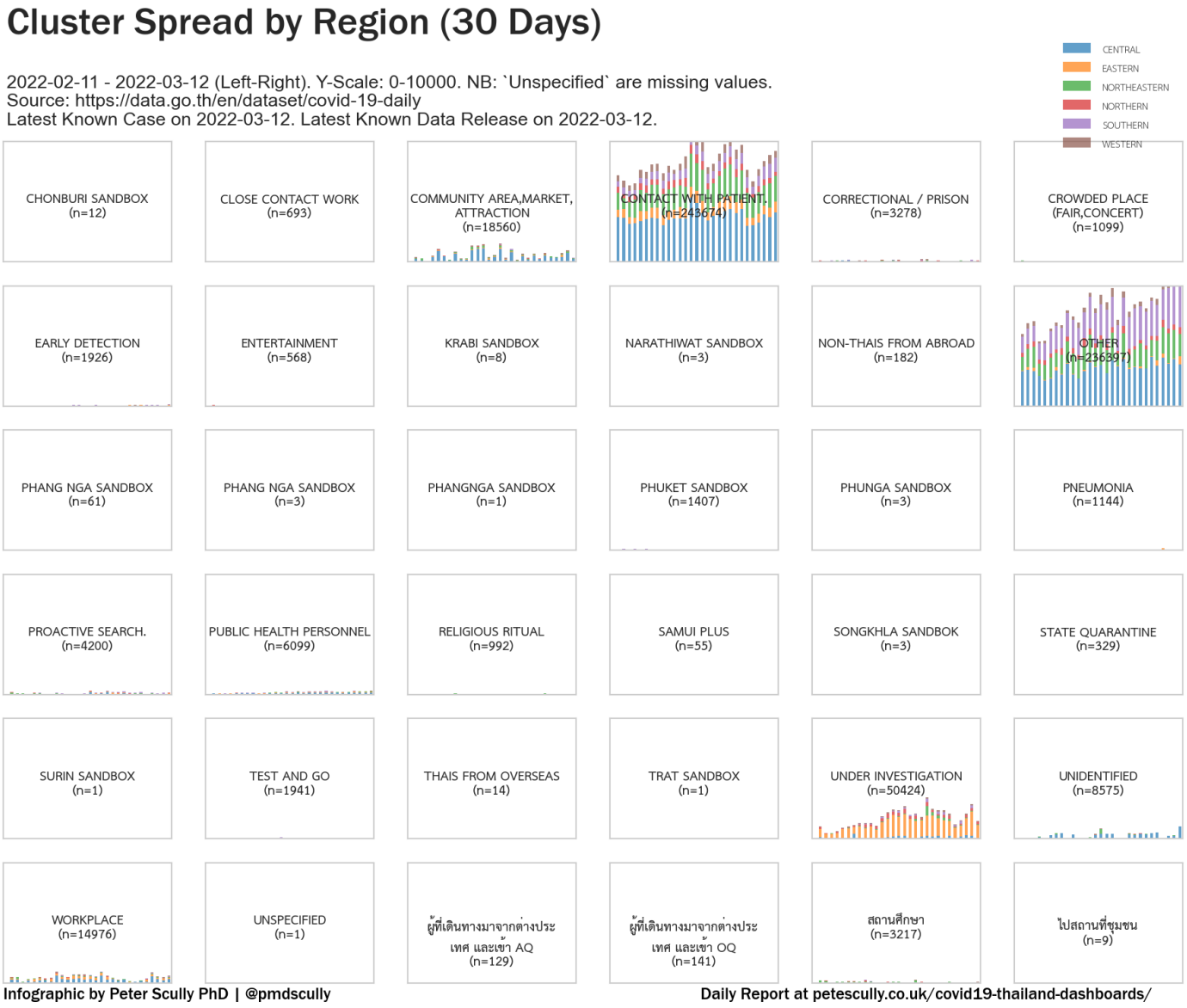

New Cases, Deaths, CFR in Greater Bangkok region (onset): Via Daily CCSA Briefings at 12:30pm

- Showing Provinces only in the Greater Bangkok region over 14-days.
- Data Sources and plot configuration identical to full Thailand Provinces plot shown on page 4.

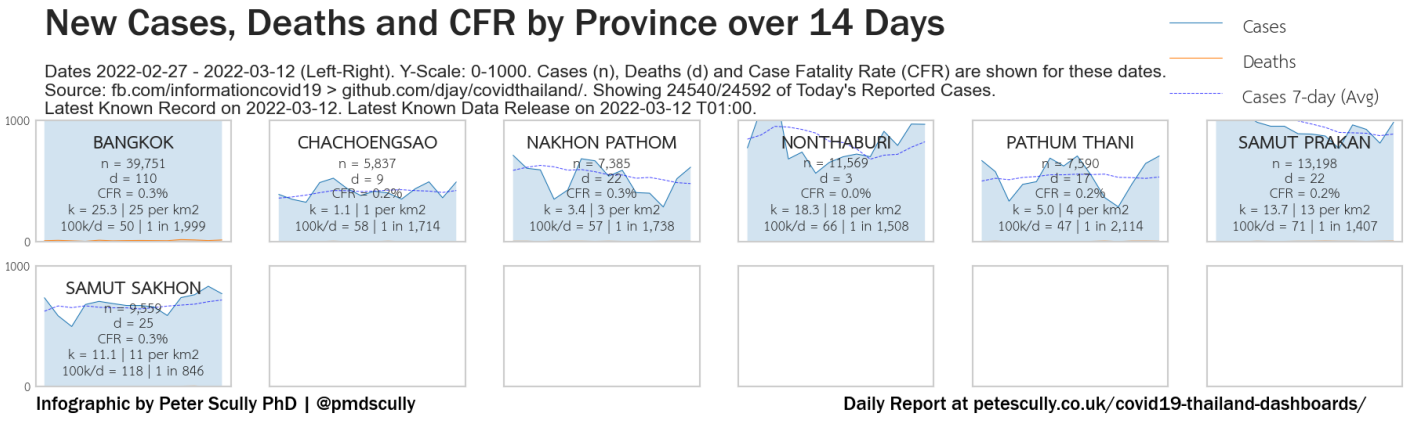

Cases Reported in Districts (Khets) of Bangkok over past 7-days: Via COVID-19-Daily Open Gov Data.

- Plot is included as an indicator for clarity over risk areas in Bangkok. The number of cases across Bangkok has risen more so than in other provinces recently. NB: The translations of Khets vary along with typos and spelling variations; so confirm with the original Thai Khet names. NB: There are only 50 Khets across Bangkok [wiki].
- Plots show the district (`district_onset` column) of newly announced cases over the past 7 days. NB: a large number of records have missing `District` data.
- Source: https://data.go.th/en/dataset/covid-19-daily

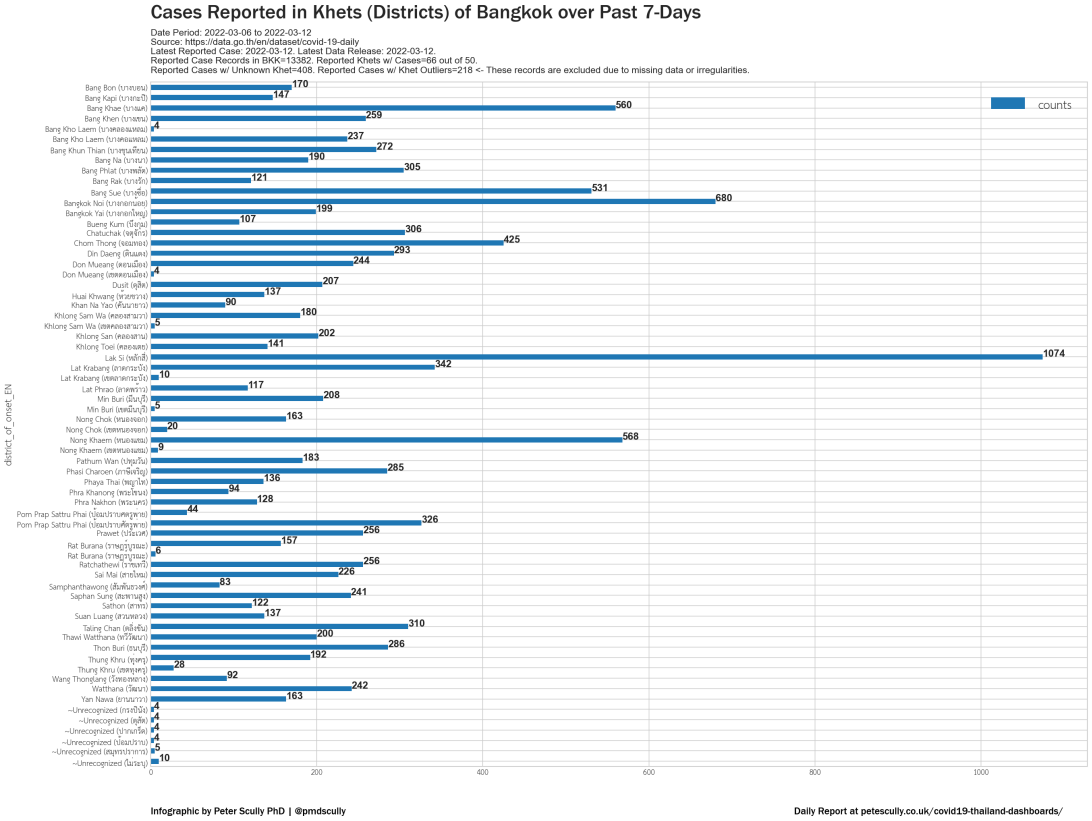



Vaccines Administered by Province: Via Thai MOPH.

- Plots show cumulative doses administered by province. *n1,n2,n3* are the latest (to-date) administered doses for Doses 1, 2 and 3 respectively. Date of report releases are shown, which report yesterday's performance. First DDC.MOPH vaccination report was announced on Feb 27th 2021.
- SV%,AZ%,SP%,PZ% (as of 21st Oct 2021 report) show as a percentage of the total reported quantity of vaccinations allocated by province. NB: Earlier reports showed % administered, with data available until Aug 2nd 2021.
- SV% is Sinovac. AZ% is Astra Zeneca. SP% is Sinopharm. PZ% is Pfizer.
- To verify the reported accuracy, match cummulative doses (which is our sum of each province's dose) to CCSA briefing report releases. Typically, infographic is 1-day delayed.
- Disclaimer 21/9 to 4/10: Data are missing from these dates, and show as a "jump" in the plot lines.
- Disclaimer 9/5 to 13/5 and 20/5 to 21/5: In these days, the reported number of Samut Sakhon Dose 2 (see the MOPH PDFs, if curious) has gone up then down; in the plot below, that has changed 17%-15%-17%-16%.
- Source of MOPH DDC Vaccination Data: https://ddc.moph.go.th/dcd/pagecontent.php?page=641&dept=dcd (and in June 2021: https://ddc.moph.go.th/vaccine-covid19/diaryReport)
- Source Population Thailand (Est-2019): https://en.wikipedia.org/wiki/Thailand
- Source Population per Province (2019): https://en.wikipedia.org/wiki/Provinces_of_Thailand NB: Wiki-Est-Pop differs from actual-Pop and MOPH's est-Pop, thus >100% shown in some provinces.
- Data Made Available via: https://github.com/djay/covidthailand

Vaccinations Administered via MOPH per Province

Vaccinations Dose 1
Vaccinations Dose 2
Vaccinations Dose 3

Dates 2021-02-28 - 2022-03-05 (Left-Right). Y-Scale: 0-Prov.Pop.(2019) SV%, AZ%, SP%, PZ% show reported allocated doses.
Cummulative Dose 1: 53,948,754 (81.1%), Dose 2: 49,864,844 (74.9%), Dose 3: 21,102,486 (31.7%). Doses 1,2,3 Administered as n1,n2,n3. Large % shows DoseN / Pop.('19).
Source: https://ddc.moph.go.th > https://github.com/djay/covidthailand. Latest Known Record on 2022-03-05. Latest Known Data Release on 2022-03-06.

Province	n1	n2	n3	1	2	3	SV	AZ	SP	PZ
AMNAT CHAROEN	233,765	214,258	42,403	61%	56%	11%	27%	45%	0%	28%
ANG THONG	170,437	164,720	76,663	60%	58%	27%	33%	41%	6%	20%
BANGKOK	9,634,217	8,845,523	5,512,102	169%	155%	97%	17%	61%	12%	10%
BUENG KAN	242,504	211,975	35,624	57%	50%	8%	39%	39%	1%	22%
BURIRAM	1,015,823	928,498	337,474	63%	58%	21%	32%	49%	0%	18%
CHACHOENGSAO	690,458	584,369	292,053	96%	81%	40%	20%	51%	13%	15%
CHAI NAT	199,817	190,756	71,165	60%	58%	21%	29%	39%	17%	14%
CHAIYAPHUM	661,838	604,149	146,782	58%	53%	12%	37%	39%	4%	20%
CHANTHABURI	450,847	421,553	118,576	84%	78%	22%	35%	39%	10%	16%
CHIANG MAI	1,604,363	1,552,991	578,238	90%	88%	32%	24%	41%	15%	21%
CHIANG RAI	914,042	859,241	320,612	70%	66%	24%	27%	39%	16%	18%
CHONBURI	1,991,067	1,891,696	889,439	129%	123%	57%	20%	31%	34%	15%
CHUMPHON	394,826	367,328	92,671	77%	71%	18%	24%	39%	20%	18%
KALASIN	562,796	506,180	108,105	57%	51%	10%	37%	37%	3%	23%
KAMPHAENG PHET	422,355	397,807	130,759	58%	54%	17%	32%	39%	10%	19%
KANCHANABURI	532,217	498,795	173,325	59%	55%	19%	25%	30%	32%	13%
KHON KAEN	1,200,461	1,093,554	367,902	66%	60%	20%	30%	38%	13%	19%
KRABI	373,500	348,755	99,001	78%	73%	20%	37%	42%	7%	14%
LAMPANG	495,517	475,735	189,924	66%	64%	25%	35%	31%	16%	18%
LAMPHUN	335,971	320,736	166,280	82%	79%	40%	29%	27%	29%	15%
LOEI	423,154	393,117	94,279	65%	61%	14%	36%	43%	3%	18%
LOPBURI	433,130	415,009	192,326	57%	54%	25%	31%	31%	19%	19%
MAE HONG SON	175,644	148,384	37,473	62%	52%	13%	41%	36%	4%	19%
MAHA SARAKHAM	558,610	504,986	209,790	58%	52%	21%	36%	43%	1%	20%
MUKDAHAN	230,686	207,465	63,160	65%	58%	17%	26%	45%	3%	26%
NAKHON NAYOK	159,097	154,079	71,224	61%	59%	27%	38%	38%	9%	15%
NAKHON PATHOM	676,662	663,435	305,099	73%	72%	33%	24%	33%	19%	25%
NAKHON PHANOM	429,970	391,613	99,608	59%	54%	13%	37%	35%	1%	26%
NAKHON RATCHASIMA	1,796,554	1,676,009	662,840	67%	63%	25%	38%	32%	11%	19%
NAKHON SAWAN	646,201	620,253	247,680	60%	58%	23%	37%	34%	15%	13%
NAKHON SI THAMMARAT	1,081,200	978,466	247,960	69%	62%	15%	29%	42%	13%	17%
NAN	326,059	308,503	145,733	68%	64%	30%	32%	43%	4%	21%
NARATHIWAT	441,231	355,532	51,341	54%	44%	6%	26%	33%	0%	41%
NONG BUA LAMPHU	281,959	258,156	47,591	55%	50%	9%	38%	43%	0%	19%
NONG KHAI	312,920	287,159	67,519	59%	55%	12%	33%	50%	2%	14%
NONTHABURI	1,134,532	1,081,325	811,568	91%	86%	65%	29%	42%	9%	20%
PATHUM THANI	1,323,442	1,246,052	504,660	115%	108%	44%	16%	28%	47%	10%
PATTANI	411,757	328,185	46,615	57%	45%	6%	28%	29%	0%	42%
PHANG NGA	221,407	212,520	83,674	82%	79%	31%	32%	48%	3%	17%
PHATTHALUNG	329,744	305,241	81,567	62%	58%	15%	35%	41%	5%	19%
PHAYAO	317,785	304,081	106,690	66%	63%	22%	35%	40%	3%	22%
PHETCHABUN	606,396	566,695	224,133	60%	56%	22%	27%	38%	7%	28%
PHETCHABURI	371,117	344,553	124,894	76%	71%	25%	30%	47%	11%	11%
PHICHIT	314,907	294,748	103,218	58%	54%	19%	33%	34%	14%	19%
PHITSANULOK	595,922	563,469	215,694	68%	64%	24%	30%	34%	12%	24%
PHRA NAKHON SI AYUTTHAYA	664,286	635,983	370,932	81%	77%	45%	19%	29%	32%	20%
PHRAE	286,164	271,459	89,797	64%	60%	20%	41%	34%	7%	17%
PHUKET	497,210	471,138	435,298	121%	114%	106%	68%	24%	0%	7%
PRACHINBURI	392,887	367,180	140,953	79%	74%	28%	27%	31%	27%	15%
PRACHUAP KHIRI KHAN	428,835	400,421	154,568	78%	72%	28%	28%	37%	23%	13%
RANONG	199,469	185,622	61,722	103%	96%	32%	33%	40%	6%	21%
RATCHABURI	540,329	529,827	206,905	61%	60%	23%	35%	34%	16%	15%
RAYONG	796,426	756,182	387,361	110%	104%	53%	24%	38%	25%	13%
ROI ET	741,387	679,516	167,415	56%	51%	12%	35%	39%	4%	22%
SA KAEO	346,491	311,242	76,477	61%	55%	13%	38%	46%	0%	16%
SAKON NAKHON	673,762	605,475	124,753	58%	52%	10%	32%	35%	5%	28%
SAMUT PRAKAN	1,672,312	1,469,543	1,026,710	126%	110%	77%	14%	40%	34%	11%
SAMUT SAKHON	945,957	865,913	330,148	163%	149%	57%	26%	41%	24%	9%
SAMUT SONGKHRAM	123,480	113,933	55,902	63%	58%	28%	34%	34%	17%	16%
SARABURI	499,753	489,564	247,472	77%	75%	38%	22%	26%	38%	14%
SATUN	203,847	187,426	35,149	63%	58%	10%	43%	33%	2%	23%
SING BURI	134,421	128,731	58,051	64%	61%	27%	28%	37%	10%	25%
SISAKET	845,918	769,443	228,259	57%	52%	15%	33%	39%	3%	25%
SONGKHLA	1,172,552	1,079,086	385,050	81%	75%	26%	18%	25%	17%	40%
SUKHOTHAI	361,579	339,019	109,593	60%	56%	18%	31%	39%	16%	14%
SUPHAN BURI	508,366	481,769	166,973	59%	56%	19%	33%	34%	10%	23%
SURAT THANI	903,428	839,735	270,860	84%	78%	25%	28%	41%	16%	14%
SURIN	770,415	707,552	190,253	55%	50%	13%	35%	45%	2%	18%
TAK	474,644	396,532	127,941	72%	60%	19%	34%	44%	1%	22%
TRANG	490,935	450,061	131,867	76%	69%	20%	25%	25%	26%	24%
TRAT	177,201	165,314	62,152	77%	71%	27%	35%	37%	17%	11%
UBON RATCHATHANI	1,197,296	1,102,417	287,491	63%	58%	15%	34%	40%	6%	20%
UDON THANI	992,809	913,567	266,592	62%	57%	16%	29%	40%	13%	18%
UTHAI THANI	197,905	188,207	65,029	60%	57%	19%	41%	41%	3%	15%
UTTARADIT	299,962	281,334	106,033	65%	61%	23%	35%	43%	4%	19%
YALA	358,274	296,679	52,038	67%	55%	9%	21%	30%	10%	39%
YASOTHON	323,547	297,320	87,310	60%	55%	16%	34%	42%	1%	24%

Infographic by Peter Scully PhD | @pmdscully

Daily Report at petescully.co.uk/covid19-thailand-dashboards/

New Cluster Tweets - Public Reports Posted on Twitter

- 0 new trend(s) of 'new covid cluster thailand', in the past 120-days (20 samples).
- 4 new trend(s) of '**โควิด คลัสเตอร์**', started on Wed-02-Feb-2022, Tue-15-Feb-2022, Fri-18-Feb-2022, and Mon-21-Feb-2022, in the past 120-days (100 samples).
- Source: Twitter API

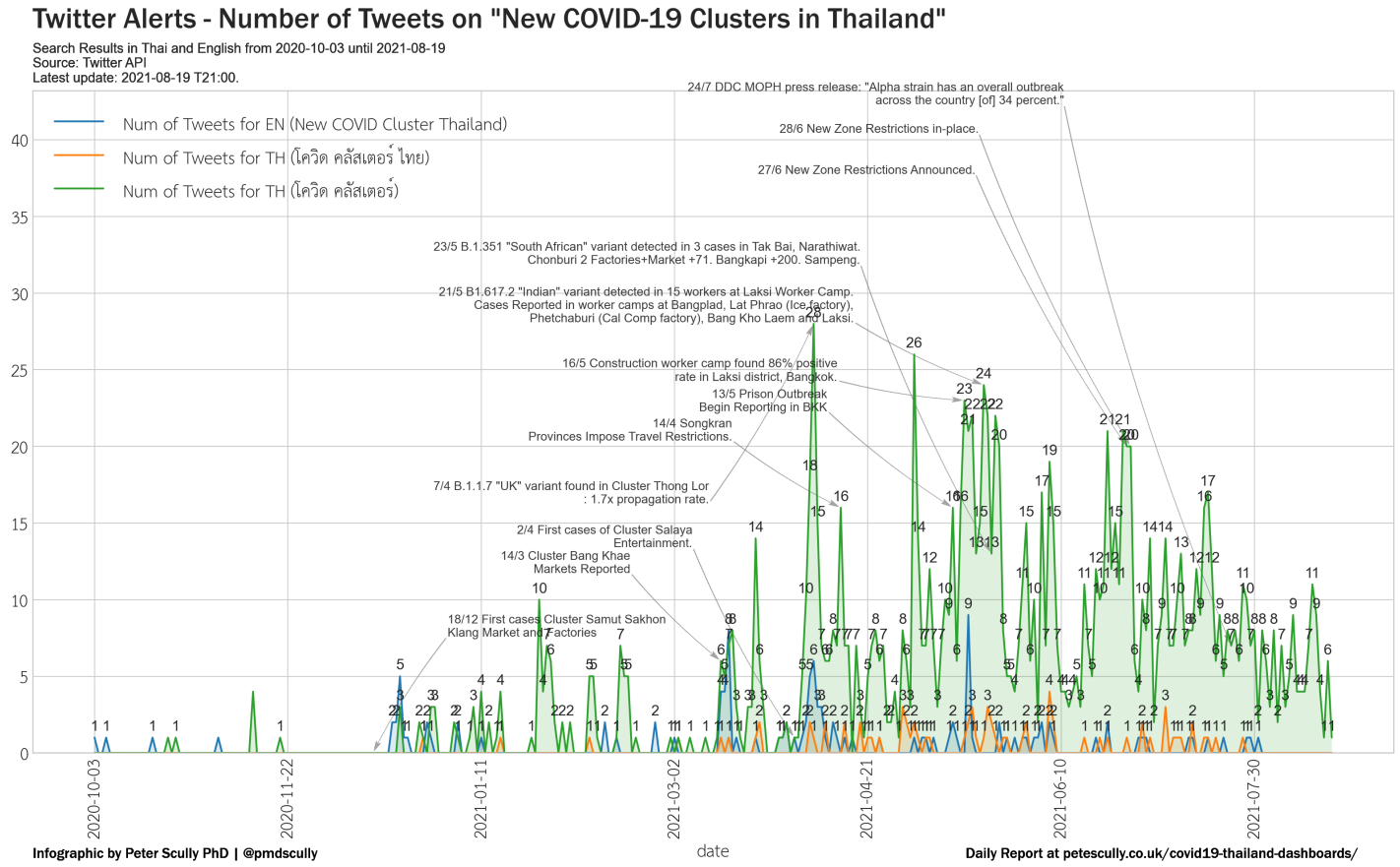

Sentiment Polarity and Subjectivity Indicators of New Cluster Tweets - Public Reports Posted on Twitter

- Public sentiment is None (nan) and subjectivity is None (nan) over the past 14-days (0 samples).
- Note: Polarity is measured between -1.0 (negative) and +1.0 (positive). Subjectivity is measured between 0.0 (objective) and +1.0 (subjective).
- Source: Twitter API

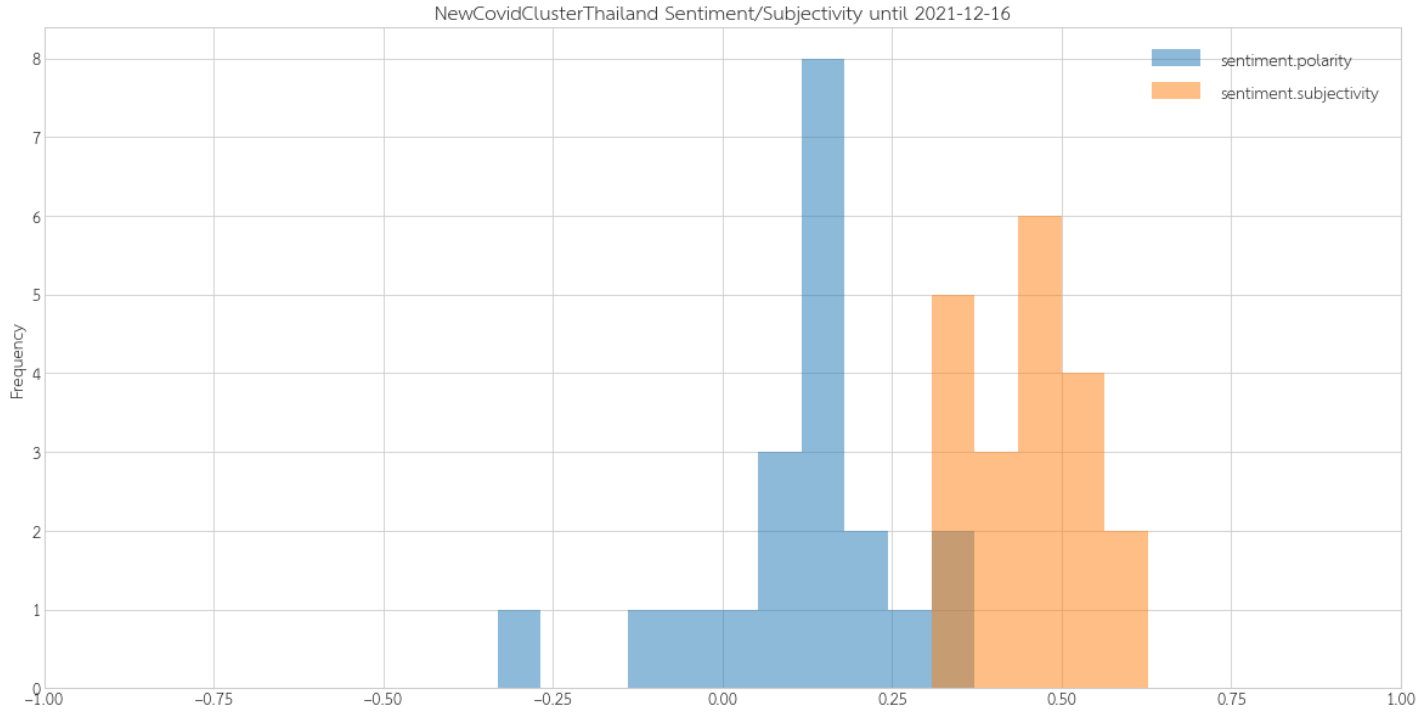

Google Mobility Data: Thailand

- The blue area is an indicator of generalised mobility behaviour. It is the daily-mean across the 6-types of mobility data collected.
- Data is compared to baseline values computed as the median in the 5-week period Jan 3 - Feb 6, 2020 by day of the week. Data is updated regularly, but not daily.
- Source: https://www.google.com/covid19/mobility/

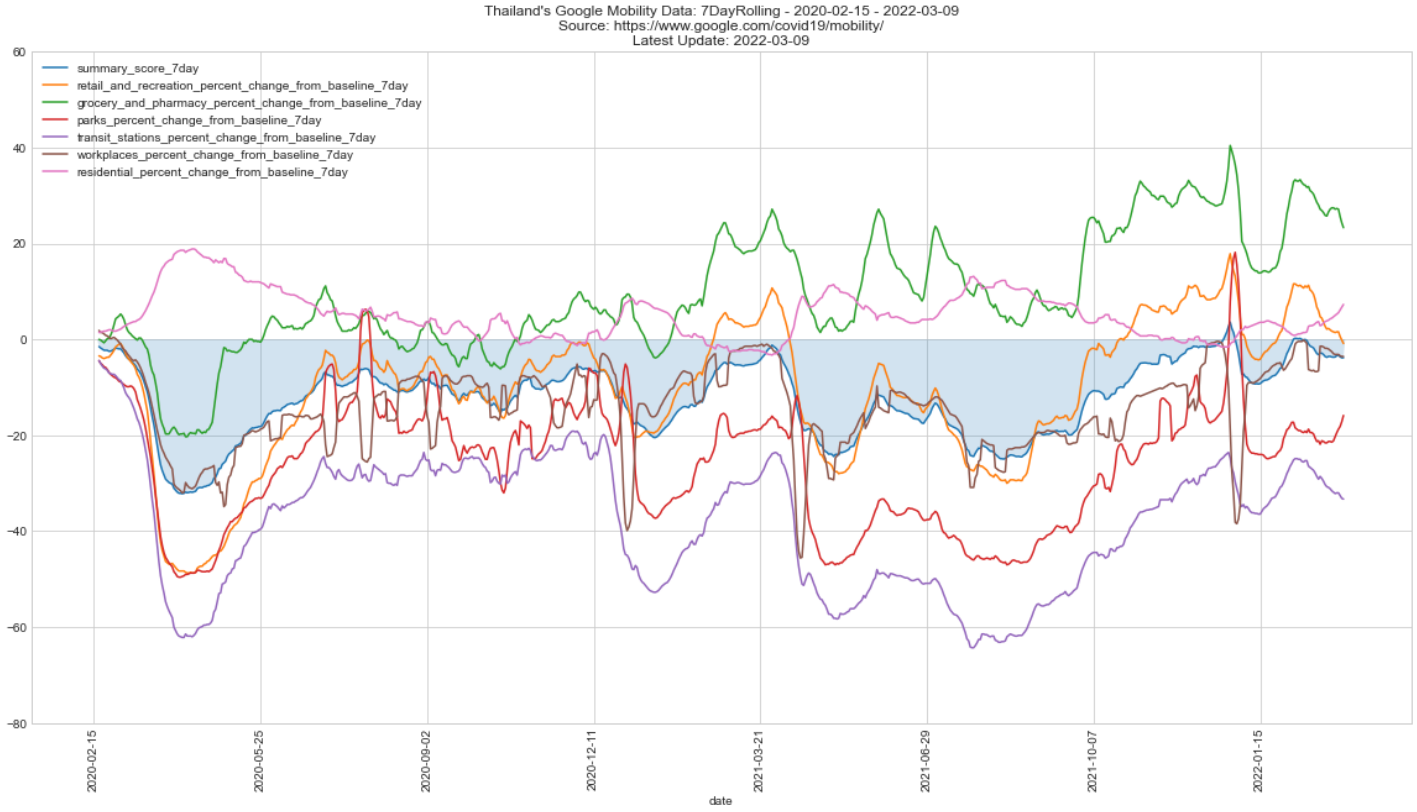

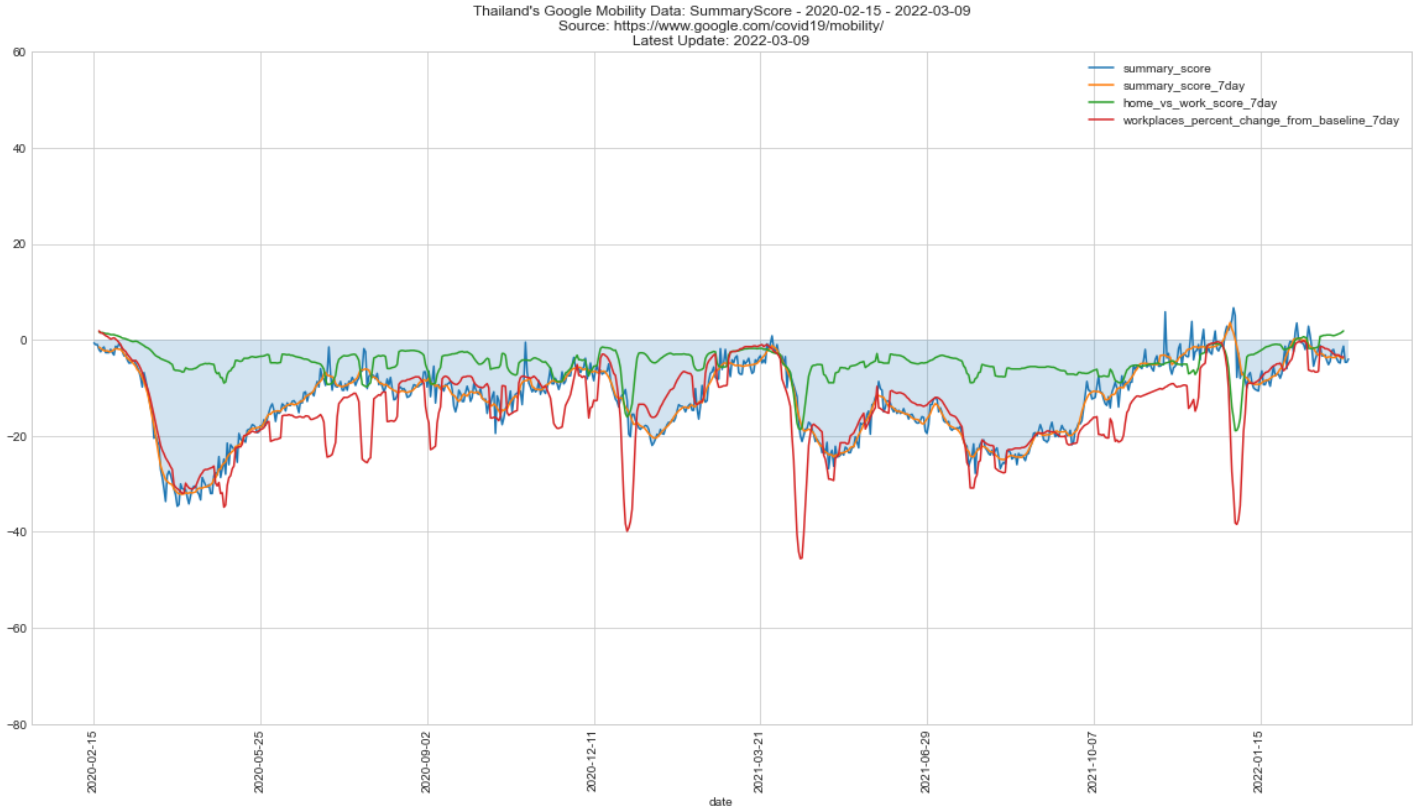

Apple Mobility Trends: Thailand by Province

- The blue and orange lines are indicators of relative mobility, via driving and walking respectively. A rolling 7-day mean is shown, over the past 120-days (left to right) and with range of -300 to +300 (bottom to top).
- Data shows change in routing requests since 13 January 2020. The baseline has been adjusted from 100% to 0, as a +/- Index. 12 March 2021 data is not available. Not all province data is available.
- Source: https://covid19.apple.com/mobility/

Apple's Mobility Data on Driving and Walking per Province (120-days) 2021-11-11 - 2022-03-11 (Left-Right). Y-Scale: -300-300.
Source: https://covid19.apple.com/mobility (Baseline: 2020/01/13 = 0%)
Latest Known Case on 2022-03-11. Latest Known Data Release on 2022-03-11.

Driving 7day
Walking 7day

Our World In Data (OWID): Stringency_Index - Thailand

- This measures the level of restrictions reported to OWID, which is a comparable measure used across the world. See OWID's explanation for details.
- Note: the Index has not reflected provincial-level restriction changes during April 1st-April 23rd'21.
- The Index has been adjusted by negation, i.e. 0-100 becomes 0 to -100. Therefore negative numbers indicate restrictions, whereas 0 indicates no restrictions.
- Source: https://ourworldindata.org/coronavirus/country/thailand#government-stringency-index

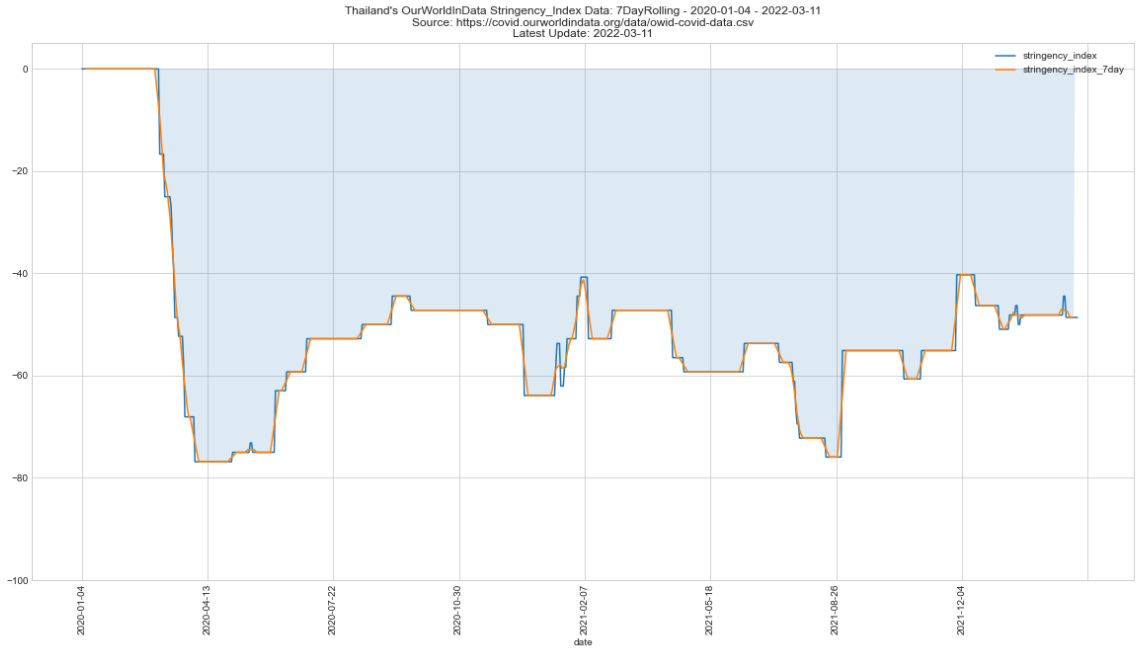

Daily Briefings Infographics: Via CCSA Daily Briefing - 12pm each day

- Infographics from Thailand's Centre for COVID-19 Situation Administration (CCSA) daily briefing, typically updated after 13:00 (otherwise yesterday's images shown)
- Source: https://facebook.com/informationcovid19

สถานการณ์ COVID-19 ทั่วโลก 223 ประเทศ 2 เขตบริหารพิเศษ 2 เรือสำราญ

	Confirmed	Severe	Recovered	Deaths
MAIN	455,511,952 1,689,274	66,411 -1,061 (0.01%)	389,032,204 1,440,545 (85.41%)	6,057,847 5,946 (1.33%)
Weekly	10,928,572	11,710,092		43,809

#	PLACES	Total Cases	Cases in the last 7 days	Cases in the last 7 days/1M pop	Deaths in the last 7 days	Deaths in the last 7 days/1M pop
1	S. Korea	6,206,277	1,864,300	36,310	1,295	25
2	Germany	16,881,948	1,302,468	15,462	1,394	17
3	Vietnam	5,448,935	1,107,609	11,209	584	6
4	Netherlands	7,055,814	482,619	28,061	89	5
5	Russia	17,242,043	467,019	3,198	4,798	33
6	France	23,381,279	422,959	6,456	906	14
7	Japan	5,609,096	398,833	3,170	1,348	11
8	UK	19,530,485	374,955	5,475	730	11
9	Brazil	29,305,114	330,799	1,538	3,269	15
10	Italy	13,268,459	318,199	5,276	1,040	17
11	Austria	3,071,402	263,394	28,966	203	22
12	USA	81,154,960	254,709	762	7,506	22
13	Hong Kong	646,700	243,620	32,057	1,890	249
14	Turkey	14,513,774	219,946	2,561	1,012	12
15	Australia	3,560,323	213,904	8,227	196	8
16	Malaysia	3,774,786	213,020	6,442	537	16
17	Indonesia	5,864,010	170,308	612	2,107	8
18	Switzerland	3,058,800	169,998	19,403	48	5
19	Thailand	3,161,241	154,653	2,206	451	6
20	New Zeala...	347,576	140,156	28,019	13	3

(ข้อมูล ณ วันที่ 12 มีนาคม 2565 เวลา 09.00 น.) ที่มา : *worldometers*

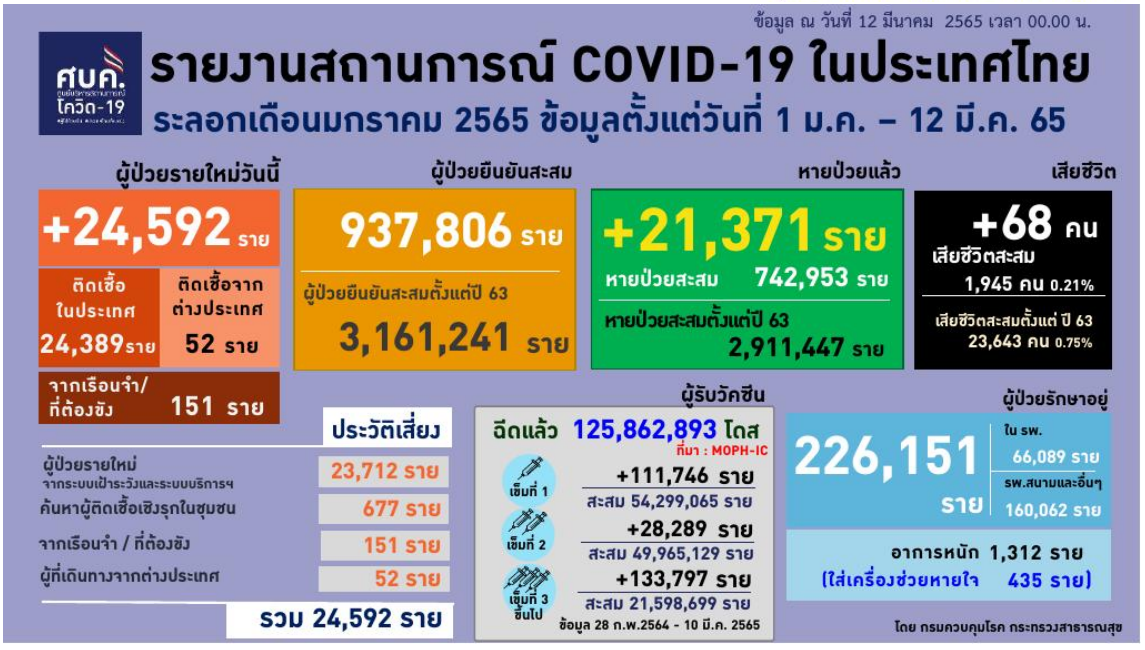

สถานการณ์ COVID-19 ในประเทศไทย

ผู้ป่วยปอดอักเสบ ผู้ป่วยใส่ท่อช่วยหายใจ ผู้เสียชีวิต และผู้ติดเชื้อ

โดย กรมควบคุมโรค กระทรวงสาธารณสุข

ผู้ป่วยโรคโควิด-19 เสียชีวิต ของประเทศไทย รายงานวันที่ 12 มี.ค. 65 (+68 ราย)

จังหวัด	รวม (ราย)
กรุงเทพมหานคร	12
สมุทรปราการ(3) นครปฐม ปทุมธานี(2) สมุทรสาคร(1)	8
นครราชสีมา มหาสารคาม ศรีสะเกษ(2) เลย บุรีรัมย์(1)	8
เชียงใหม่(2) แพร่ นครสวรรค์ พะเยา อุตรดิตถ์ อุทัยธานี(1)	7
นครศรีธรรมราช(6) กระบี่ ตรัง ภูเก็ต สงขลา (2) ชุมพร นราธิวาส ปัตตานี ระนอง สุราษฎร์ธานี(1)	19
กาญจนบุรี นครนายก ระยอง สระบุรี สุพรรณบุรี(2) ชลบุรี ตราด ประจวบคีรีขันธ์ ราชบุรี(1)	14

- ชาย 38 ราย หญิง 30 ราย : ไทย(67) ไม่ระบุ(1)
- ค่ามัธยฐานของอายุ 75 ปี (11 เดือน – 107 ปี)
- ค่ามัธยฐาน (วันที่พบเชื้อ–เสียชีวิต) 6 วัน (0 - 27 วัน) พบเชื้อวันเสียชีวิต 11 ราย

❖ อายุ 60 ปีขึ้นไป 53 ราย (78%)

❖ อายุน้อยกว่า 60 ปี :
- มีโรคเรื้อรัง 10 ราย (15%)
- ไม่มีประวัติโรคเรื้อรัง 5 ราย (7%)

รวม 93%

ปัจจัยเสี่ยง-ประเด็นสำคัญ

- มะเร็ง(4),โรคไต(13), อ้วน(6), หลอดเลือดสมอง(10), หัวใจ(16), ติดเตียง(5)
- ติดเชื้อจากคนรู้จัก(15), ครอบครัว(11), พื้นที่ระบาด(13), เรือนจำ(0)

แหล่งข้อมูลและจัดทำโดย : กรมควบคุมโรค กระทรวงสาธารณสุข

จำนวนผู้ติดเชื้อโควิดในประเทศรายใหม่ และสะสม ระลอกมกราคม 2565 วันที่ 1 ม.ค. – 12 มี.ค. 65

ที่	จังหวัด	1 ม.ค. – 5 มี.ค.	6-มี.ค.	7-มี.ค.	8-มี.ค.	9-มี.ค.	10-มี.ค.	11-มี.ค.	12-มี.ค.	รวม(ราย)
	รวม	768,502	21,747	21,060	18,877	21,981	22,937	24,712	24,540	924,356
1	กรุงเทพมหานคร	112,920	2,147	2,803	2,939	3,152	3,192	3,171	2,985	133,309
2	สมุทรปราการ	49,586	888	872	769	964	927	813	986	55,805
3	ชลบุรี	46,173	883	784	1,003	976	978	1,386	1,203	53,386
4	นนทบุรี	31,872	700	723	701	911	794	971	969	37,641
5	ภูเก็ต	28,084	612	592	563	545	523	489	491	31,899
6	นครศรีธรรมราช	23,428	980	1,042	833	888	1,228	1,324	1,148	30,871
7	นครราชสีมา	18,966	723	614	555	415	356	532	438	22,599
8	สมุทรสาคร	17,387	670	659	587	735	759	829	767	22,393
9	ปทุมธานี	17,602	707	549	363	286	475	645	707	21,334
10	ขอนแก่น	16,859	215	216	308	368	366	409	302	19,043
11	นครปฐม	15,264	540	589	404	399	285	519	614	18,614
12	ระยอง	15,306	546	403	425	349	394	480	460	18,363
13	ราชบุรี	14,796	338	307	338	365	352	474	527	17,497
14	บุรีรัมย์	14,266	505	520	446	452	455	432	371	17,447
15	อุบลราชธานี	14,382	263	260	149	274	213	332	338	16,211

*หมายเหตุ * ปรับข้อมูลจำนวนผู้ติดเชื้อ เฉพาะกลุ่มผู้ติดเชื้อภายในประเทศ ไม่รวมกลุ่มขนส่งสินค้า ยืนยันผลการติดเชื้อจากการสอบสวนโรคในระบบรายงาน ในช่วงต้นการระบาดระลอกใหม่ และไม่นับผู้ป่วยในสถานกักกัน*

จำนวนผู้ติดเชื้อโควิดในประเทศรายใหม่ และสะสม ระลอกมกราคม 2565 วันที่ 1 ม.ค. – 12 มี.ค. 65

ที่	จังหวัด	1 ม.ค. – 5 มี.ค.	6-มี.ค.	7-มี.ค.	8-มี.ค.	9-มี.ค.	10-มี.ค.	11-มี.ค.	12-มี.ค.	รวม(ราย)
16	พระนครศรีอยุธยา	11,595	633	567	528	619	550	617	675	15,784
17	เชียงใหม่	13,608	264	276	268	293	267	288	295	15,559
18	ฉะเชิงเทรา	11,711	415	401	350	436	493	361	492	14,659
19	สุพรรณบุรี	9,933	458	440	274	352	437	415	340	12,649
20	ร้อยเอ็ด	9,755	359	406	292	320	384	370	436	12,322
21	สุรินทร์	9,886	198	286	241	311	272	328	223	11,745
22	สระบุรี	9,424	297	272	237	243	227	235	234	11,169
23	สุราษฎร์ธานี	9,542	257	210	210	171	236	198	248	11,072
24	สงขลา	7,844	389	241	270	335	445	489	619	10,632
25	กาญจนบุรี	8,430	205	176	203	285	222	349	231	10,101
26	มหาสารคาม	8,187	284	163	131	343	320	231	332	9,991
27	ประจวบคีรีขันธ์	8,158	244	237	182	201	197	227	230	9,676
28	อุดรธานี	8,263	200	238	186	154	174	194	246	9,655
29	ชัยภูมิ	8,212	145	144	94	169	183	272	167	9,386
30	ปราจีนบุรี	7,782	232	184	141	230	174	242	289	9,274

*หมายเหตุ * ปรับข้อมูลจำนวนผู้ติดเชื้อ เฉพาะกลุ่มผู้ติดเชื้อภายในประเทศ ไม่รวมกลุ่มขนส่งสินค้า ยืนยันผลการติดเชื้อจากการสอบสวนโรคในระบบรายงาน ในช่วงต้นการระบาดระลอกใหม่ และไม่นับผู้ป่วยในสถานกักกัน*

จำนวนผู้ติดเชื้อโควิดในประเทศรายใหม่ และสะสม ระลอกมกราคม 2565 วันที่ 1 ม.ค. – 12 มี.ค. 65

ที่	จังหวัด	1 ม.ค. – 5 มี.ค.	6-มี.ค.	7-มี.ค.	8-มี.ค.	9-มี.ค.	10-มี.ค.	11-มี.ค.	12-มี.ค.	รวม(ราย)
31	ศรีสะเกษ	7,782	134	128	144	198	225	234	200	9,045
32	พัทลุง	6,856	218	298	244	233	382	442	351	9,024
33	ลพบุรี	7,271	193	212	194	171	191	172	181	8,585
34	กาฬสินธุ์	6,848	246	214	190	262	270	175	272	8,477
35	เพชรบุรี	6,688	208	205	197	240	286	254	252	8,330
36	นครสวรรค์	6,843	165	201	126	240	241	167	196	8,179
37	หนองคาย	6,322	221	136	182	244	166	147	194	7,612
38	พิษณุโลก	6,134	192	143	132	164	168	171	175	7,279
39	จันทบุรี	5,798	185	130	129	185	195	261	263	7,146
40	ชุมพร	5,854	180	156	126	148	167	179	177	6,987
41	สระแก้ว	4,766	214	221	187	194	313	236	242	6,373
42	กำแพงเพชร	5,377	167	158	78	90	124	147	119	6,260
43	กระบี่	5,287	100	112	115	153	153	165	170	6,255
44	เพชรบูรณ์	5,097	125	105	75	124	79	120	98	5,823
45	ปัตตานี	3,779	258	198	231	237	335	391	393	5,822
46	ตาก	4,254	127	182	153	182	140	165	157	5,360

*หมายเหตุ * ปรับข้อมูลจำนวนผู้ติดเชื้อ เฉพาะกลุ่มผู้ติดเชื้อภายในประเทศ ไม่รวมกลุ่มขนส่งสินค้า ยืนยันผลการติดเชื้อจากการสอบสวนโรคในระบบรายงาน ในช่วงต้นการระบาดระลอกใหม่ และไม่นับผู้ป่วยในสถานกักกัน*

จำนวนผู้ติดเชื้อโควิดในประเทศรายใหม่ และสะสม ระลอกมกราคม 2565 วันที่ 1 ม.ค. – 12 มี.ค. 65

ที่	จังหวัด	1 ม.ค. – 5 มี.ค.	6-มี.ค.	7-มี.ค.	8-มี.ค.	9-มี.ค.	10-มี.ค.	11-มี.ค.	12-มี.ค.	รวม(ราย)
47	เรือนจำและที่ต้องขัง	4,589	87	74	34	151	52	158	151	5,296
48	ยะลา	3,575	289	225	129	231	318	279	242	5,288
49	สมุทรสงคราม	3,461	304	217	171	173	367	254	321	5,268
50	เลย	4,376	96	94	95	128	138	158	168	5,253
51	พังงา	4,600	88	89	86	86	91	95	97	5,232
52	ตรัง	3,772	106	303	164	167	224	222	233	5,191
53	สกลนคร	4,088	157	119	100	161	215	207	143	5,190
54	สุโขทัย	4,081	123	92	85	137	131	169	134	4,952
55	นครนายก	4,016	185	46	55	148	117	95	184	4,846
56	หนองบัวลำภู	3,871	87	50	121	104	130	143	33	4,539
57	นครพนม	3,868	157	88	76	65	74	79	77	4,484
58	ยโสธร	3,487	138	147	171	118	112	133	145	4,451
59	อุตรดิตถ์	3,888	145	53	39	40	62	47	51	4,325
60	น่าน	3,877	62	47	35	34	69	56	43	4,223
61	อ่างทอง	2,951	194	199	73	182	180	187	132	4,098
62	นราธิวาส	2,567	233	186	231	220	126	136	281	3,980

*หมายเหตุ * ปรับข้อมูลจำนวนผู้ติดเชื้อ เฉพาะกลุ่มผู้ติดเชื้อภายในประเทศ ไม่รวมกลุ่มขนส่งสินค้า ยืนยันผลการติดเชื้อจากการสอบสวนโรคในระบบรายงาน ในช่วงต้นการระบาดระลอกใหม่ และไม่นับผู้ป่วยในสถานกักกัน*

จำนวนผู้ติดเชื้อโควิดในประเทศรายใหม่ และสะสม ระลอกมกราคม 2565 วันที่ 1 ม.ค. – 12 มี.ค. 65

ที่	จังหวัด	1 ม.ค. – 5 มี.ค.	6-มี.ค.	7-มี.ค.	8-มี.ค.	9-มี.ค.	10-มี.ค.	11-มี.ค.	12-มี.ค.	รวม(ราย)
63	สตูล	2,576	196	172	65	198	196	194	191	3,788
64	ระนอง	2,303	152	146	128	144	152	179	196	3,400
65	แพร่	2,704	109	90	45	118	69	102	128	3,365
66	เชียงราย	2,564	42	49	51	67	53	95	47	2,968
67	บึงกาฬ	2,279	112	97	34	121	125	87	87	2,942
68	ลำปาง	2,408	37	61	78	91	50	71	57	2,853
69	พะเยา	2,403	49	50	31	96	59	40	92	2,820
70	มุกดาหาร	2,524	40	34	43	33	33	31	33	2,771
71	พิจิตร	2,343	51	59	43	42	85	53	64	2,740
72	อุทัยธานี	2,237	64	65	31	49	74	80	74	2,674
73	ชัยนาท	2,213	43	17	16	32	55	23	27	2,426
74	ตราด	1,872	53	51	27	84	68	122	111	2,388
75	อำนาจเจริญ	1,841	52	58	29	26	38	49	52	2,145
76	สิงห์บุรี	1,417	38	82	80	105	122	110	108	2,062
77	แม่ฮ่องสอน	746	21	20	18	22	28	10	35	900
78	ลำพูน	828	7	7	-	2	11	-	-	855

*หมายเหตุ * ปรับข้อมูลจำนวนผู้ติดเชื้อ เฉพาะกลุ่มผู้ติดเชื้อภายในประเทศ ไม่รวมกลุ่มขนส่งสินค้า ยืนยันผลการติดเชื้อจากการสอบสวนโรคในระบบรายงาน ในช่วงต้นการระบาดระลอกใหม่ และไม่นับผู้ป่วยในสถานกักกัน*

จำนวนผู้ติดเชื้อโควิดในประเทศรายใหม่ วันที่ 12 มี.ค. 65 จำนวน 10 อันดับแรก

อันดับที่	จังหวัด	รายวัน 12 มี.ค.	รวมตั้งแต่ วันที่ 1 ม.ค. – 12 มี.ค. 65
1	กรุงเทพมหานคร	2,985	133,309
2	ชลบุรี	1,203	53,386
3	นครศรีธรรมราช	1,148	30,871
4	สมุทรปราการ	986	55,805
5	นนทบุรี	969	37,641
6	สมุทรสาคร	767	22,393
7	ปทุมธานี	707	21,334
8	พระนครศรีอยุธยา	675	15,784
9	สงขลา	619	10,632
10	นครปฐม	614	18,614

แหล่งข้อมูลและจัดทำโดย : กรมควบคุมโรค กระทรวงสาธารณสุข

จำนวนผู้ป่วยโควิด-19 ปอดอักเสบกำลังรักษาในโรงพยาบาล จำนวน 10 อันดับแรก

อันดับที่	จังหวัด	ปอดอักเสบในรพ. วันที่ 11 มี.ค.	(%) ครองเตียง ระดับ 2-3
1	กรุงเทพมหานคร	201	34.37%
2	สมุทรปราการ	87	46.04%
3	นนทบุรี	52	46.06%
4	นครศรีธรรมราช	51	13.53%
5	นครราชสีมา	46	15.86%
6	ภูเก็ต	37	59.80%
7	ชลบุรี	37	50.37%
8	กาญจนบุรี	36	18.22%
9	ปทุมธานี	34	43.11%
10	เชียงใหม่	31	16.60%

*หมายเหตุ * ข้อมูลจากระบบ Co-Ward และอาการรุนแรง เริ่มจากอาการปอดอักเสบ, อัตราครองเตียง* 0-24% 25-49% 50-74% 75-100% >100%

จำนวนผู้ติดเชื้อที่มาจากต่างประเทศ จำแนกตามประเภท
ตั้งแต่วันที่ 1 มกราคม - 11 มีนาคม 2565 (สะสม 879 ราย)

มกราคม 2565	7,062 ราย (189,193 คน = 3.73 %)
Test & Go	2,693 ราย (70,704 คน = 3.81 %)
Sandbox	3,608 ราย (83,825 คน = 4.30 %)
Quarantine	761 ราย (34,664 คน = 2.20 %)

กุมภาพันธ์ 2565	4,597 ราย (203,970 คน = 2.25 %)
Test & Go	1,542 ราย (137,312 คน = 1.12 %)
Sandbox	2,800 ราย (57,775 คน = 4.85 %)
Quarantine	257 ราย (8,883 คน = 2.89 %)

มีนาคม 2565	879 ราย (90,838 คน = 0.97 %)
Test & Go	566 ราย (78,272 คน = 0.72 %)
Sandbox	274 ราย (10,980 คน = 2.50 %)
Quarantine	39 ราย (1,586 คน = 2.46 %)

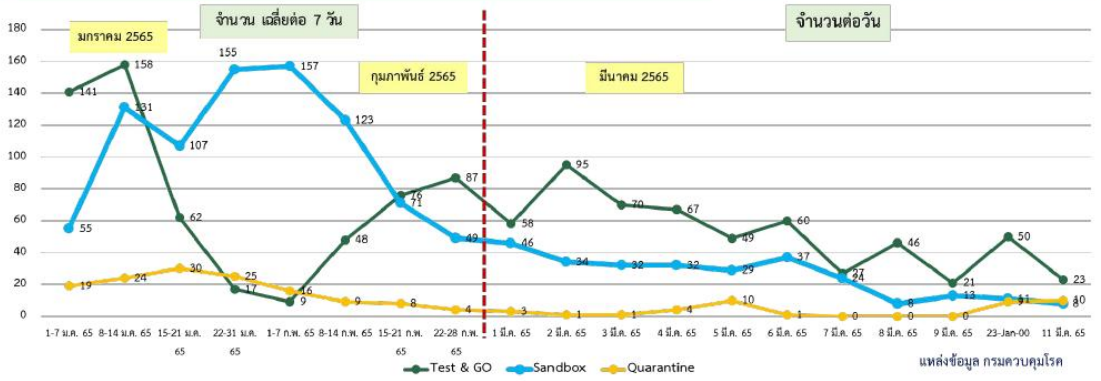

ผู้เดินทางมาจากต่างประเทศ รวม 52 ราย

ตารางแสดงรายชื่อประเทศต้นทางที่พบผู้ติดเชื้อโควิด 19 ที่เดินทางมายังราชอาณาจักรไทย ณ วันที่ 12 มีนาคม 2565

ลำดับ	ประเทศ	จำนวน (ราย)								รวม
		Test and go		Sandbox		Quarantine		ลักลอบ		
		คนไทย	ต่างชาติ	คนไทย	ต่างชาติ	คนไทย	ต่างชาติ	คนไทย	ต่างชาติ	
1	Singapore	-	2	-	1	-	6	-	-	9
2	Cambodia	-	1	-	-	4	-	-	-	5
3	United Kingdom	-	4	-	-	-	-	-	-	4
4	Hong Kong	-	-	-	2	2	-	-	-	4
5	France	-	2	1	1	-	-	-	-	4
6	Germany	-	1	-	2	1	-	-	-	4
7	Myanmar	-	-	-	-	2	3	-	-	5
8	Malaysia	-	2	-	-	-	-	-	-	2
9	Turkey	-	-	-	1	1	-	-	-	2
10	Australia	-	2	-	-	-	-	-	-	2
11	Israel	1	-	-	-	-	-	-	-	1
12	Russia	-	-	-	1	-	-	-	-	1
13	Vietnam	-	1	-	-	-	-	-	-	1
14	Czechia	-	1	-	-	-	-	-	-	1
15	India	-	-	-	-	-	1	-	-	1

ผู้เดินทางมาจากต่างประเทศ รวม 52 ราย

ตารางแสดงรายชื่อประเทศต้นทางที่พบผู้ติดเชื้อโควิด 19 ที่เดินทางมายังราชอาณาจักรไทย ณ วันที่ 12 มีนาคม 2565

ลำดับ	ประเทศ	จำนวน (ราย)								รวม
		Test and go		Sandbox		Quarantine		ลักลอบ		
		คนไทย	ต่างชาติ	คนไทย	ต่างชาติ	คนไทย	ต่างชาติ	คนไทย	ต่างชาติ	
16	Austria	-	1	-	-	-	-	-	-	1
17	United Arab Emirates	-	1	-	-	-	-	-	-	1
18	Norway	-	1	-	-	-	-	-	-	1
19	Korea, South	-	1	-	-	-	-	-	-	1
20	Oman	-	-	-	-	-	1	-	-	1
21	Italy	-	1	-	-	-	-	-	-	1
รวม		22		9		21		0		52

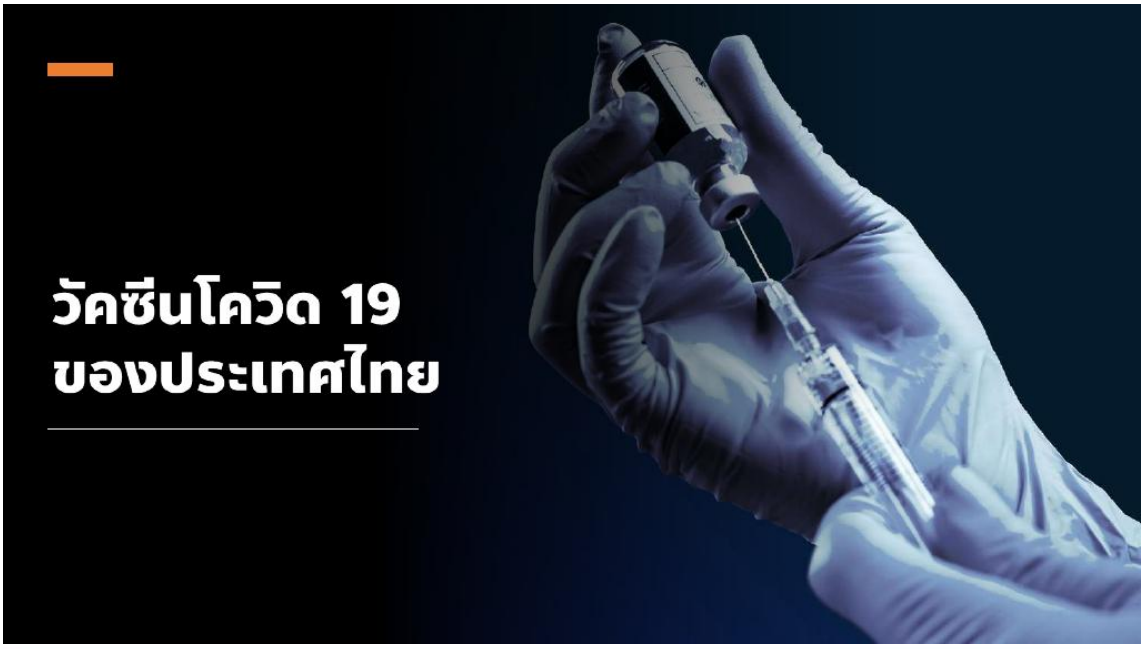

สรุปผลการฉีดวัคซีนโควิด 19 ในประเทศไทย

ผลการให้บริการวัคซีน วันที่ 11 มีนาคม 2565 เวลา 18.00 น.

จำนวนผู้ได้รับวัคซีน		เพิ่มขึ้นวันนี้		ตั้งแต่วันที่ 28 ก.พ. 2564		จำนวนร้อยละของผู้ได้รับวัคซีน*
		เพิ่มขึ้น +	273,832 โดส	สะสม	125,862,893 โดส	
จำแนกรายเข็ม	เข็มที่ 1	รายใหม่ +	111,746 ราย	สะสม	54,299,065 ราย	คิดเป็น 78.1% ของปชก.
	เข็มที่ 2	รายใหม่ +	28,289 ราย	สะสม	49,965,129 ราย	คิดเป็น 71.8% ของปชก.
	เข็มที่ 3 ขึ้นไป	รายใหม่ +	133,797 ราย	สะสม	21,598,699 ราย	คิดเป็น 31.1% ของปชก.

* ปรับฐานประชากร ปี 2565 ตามมติการประชุม ศบค. เมื่อวันที่ 20 มกราคม 2565 เป็นจำนวน 69,556,204 คน

ที่มา : ฐานข้อมูลกระทรวงสาธารณสุข (MOPH Immunization Center) ข้อมูล ณ วันที่ 11 มีนาคม 2565 เวลา 18.00 น.

ผลการให้บริการวัคซีนโควิด 19 ในกลุ่มเป้าหมายหลัก

กลุ่มเป้าหมายหลัก เดือนมีนาคม 2565	จำนวนเป้าหมาย (คน)	เข็มที่ 1 (โดส)	เข็มที่ 2 (โดส)	เข็มที่ 3 (โดส)
ผู้ที่มีอายุ 60 ปีขึ้นไป	12,704,543	10,550,651 (83.0%)	9,999,652 (78.7%)	3,978,415 (31.3%) ข้อมูล ณ วันที่ 11 มี.ค. 65
ผู้ที่มีอายุ 5 – 11 ปี	5,150,082	1,259,248 (24.5%)	20,257 (0.4%)	- ข้อมูล ณ วันที่ 11 มี.ค. 65

ที่มา : : ฐานข้อมูลการฉีดวัคซีนกระทรวงสาธารณสุข (MOPH Immunization Center) และกองสิทธิ์ตัดเพื่อการควบคุมโรค

หมายเหตุ : อยู่ระหว่างปรับปรุงการประมวลผลข้อมูลประชากรรายกลุ่มย่อย

ที่มา : ฐานข้อมูลกระทรวงสาธารณสุข (MOPH Immunization Center)

ข้อมูล ณ วันที่ 11 มีนาคม 2565 เวลา 18.00 น.

ศบค.
ศูนย์บริหารสถานการณ์
โควิด-19
#สู้ไปด้วยกัน #ประเทศไทยต้องชนะ