Dashboard - COVID-19 Thailand

Date: Wed Jan 05 2022 14:08:06 GMT+0700 (Indochina Time)

New Cases Announced with Active Cases "Patients in Hospitals": Via Thai Ministry of Public Health (MOPH)

- Note: 'ICU_on_Ventilator' frequent source is: https://facebook.com/informationcovid19 - Centre for COVID-19 Situation Administration (CCSA) morning briefing, 11:30.
- Note: Collection of Serious Cases started on 15/04, source is frequently the CCSA Daily Briefings.
- Source: Calculated ActiveCases_Count via CCSA Daily Briefings Report.
- Source: PUI https://ddc.moph.go.th/viralpneumonia/eng/index.php (Note: Duplicate or 0 Values, if available, are corrected by end of day.)

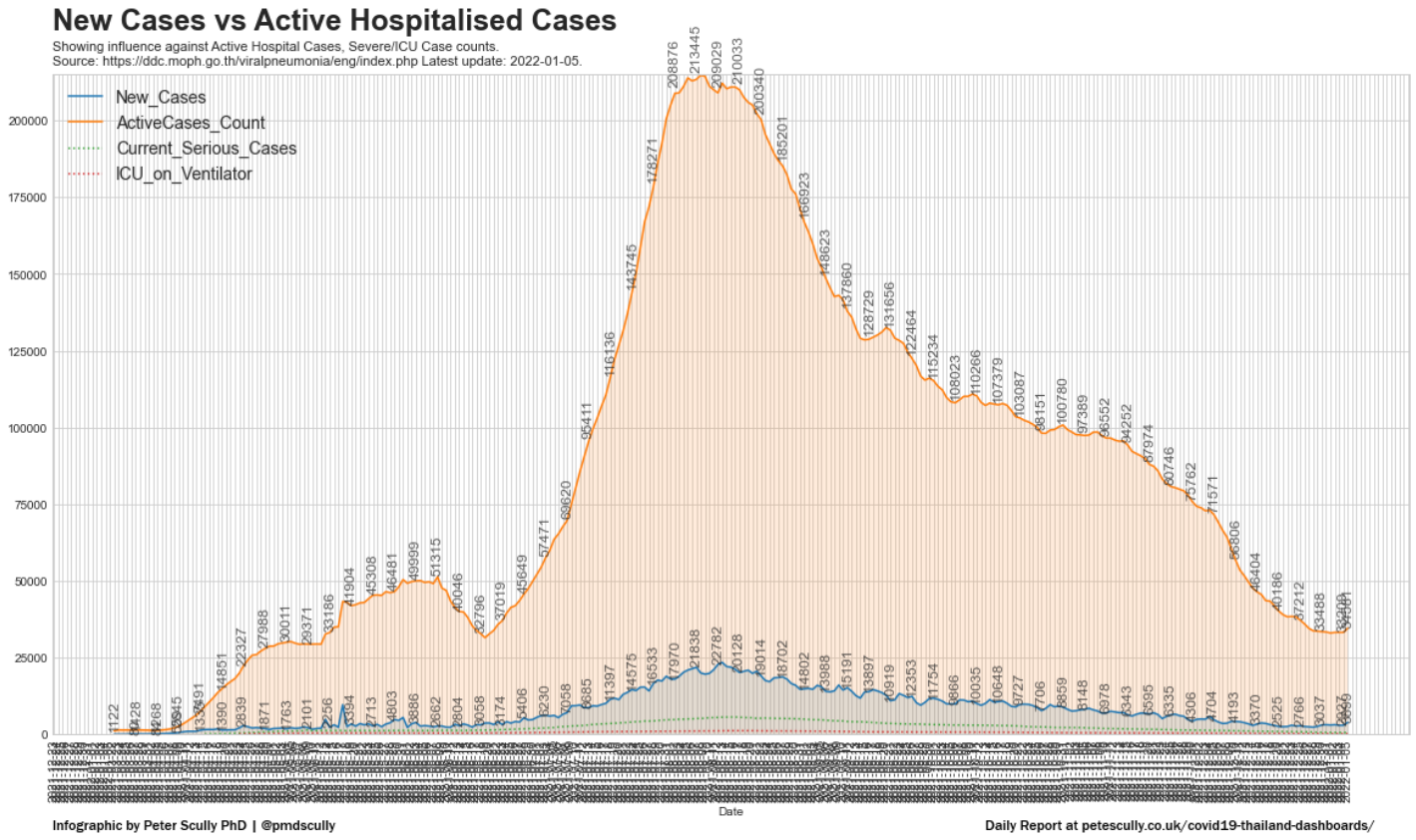

Newly Added "At Risk" Patients Under Investigation (PUI): Via Thai MOPH

- Definition of Patients Under Investigation (PUI): https://ddc.moph.go.th/viralpneumonia/eng/file/guidelines/g_surveillance_290121.pdf
- The PUI Count is typically released in PM/Eve (Duplicates are typically corrected by end of day.).
- Source: CCSA Daily Briefings Report - Calculated ActiveCases_Count, Reported New Recoveries: CuredCases_Count
- Source: https://ddc.moph.go.th/viralpneumonia/eng/index.php

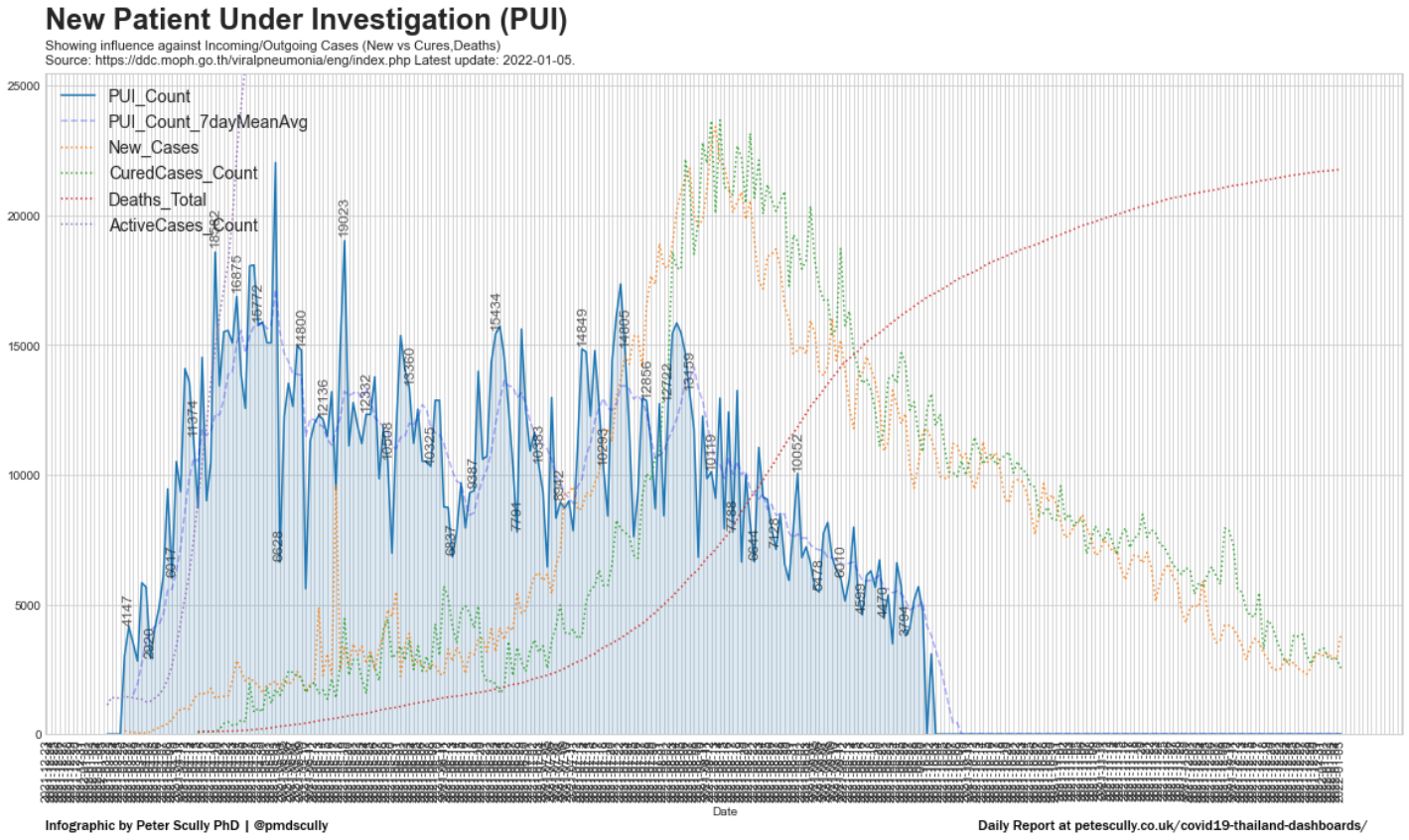

Active Cases: Patients in Hospital: Via Thai Ministry of Public Health (MOPH)

- Source: Calculated from CCSA Daily Briefings Report.

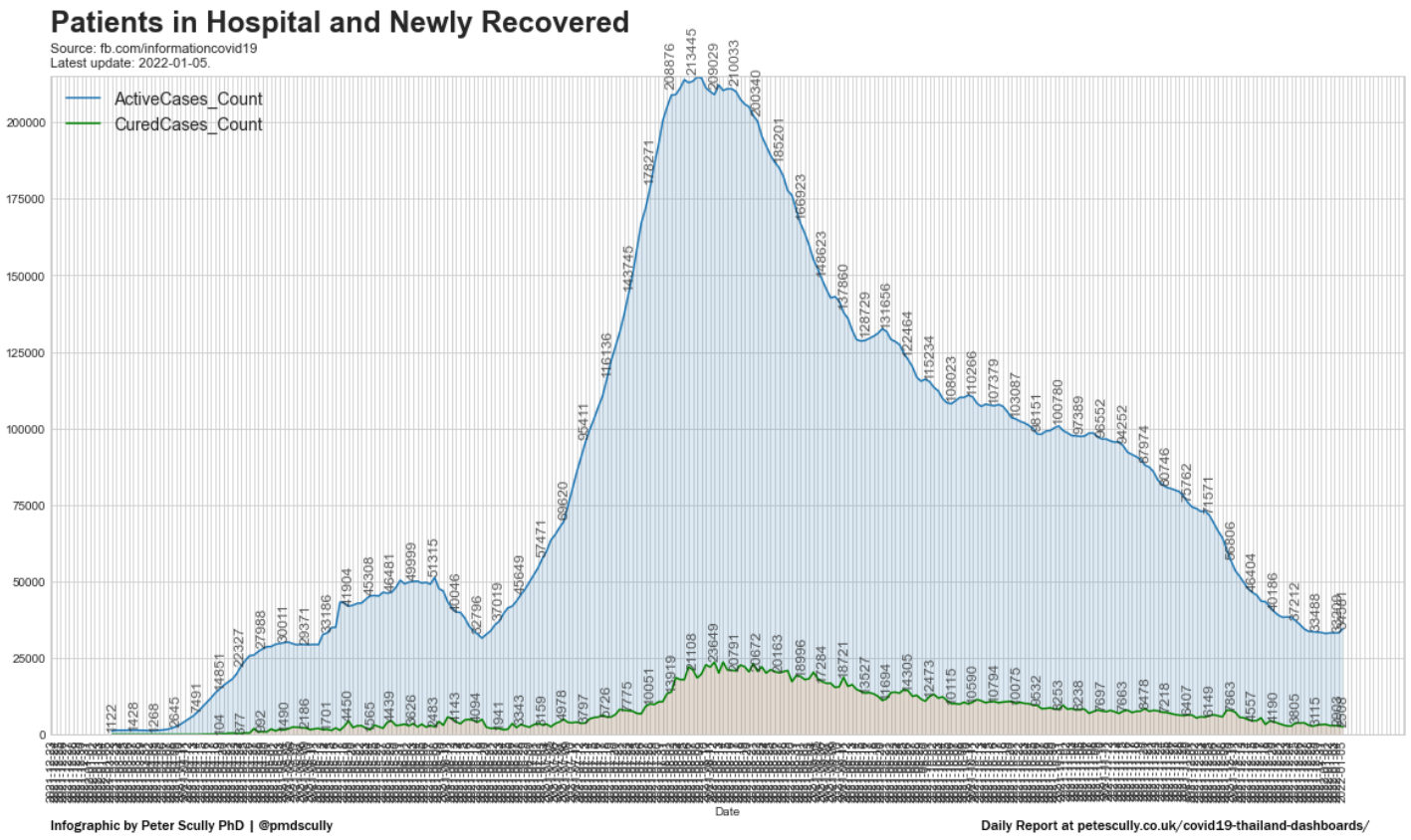

Macroscopic View of Daily Hospitalized Status in Thailand over 120-Days: - 12pm each day

- Showing number of "Patients in Hospitals" (Hospitalized) over the last four months.
- Note: Data Design by TH-Stat. NewHospitalized is calculated from yesterday's data [see analysis].
- Source: Calculated from CCSA Daily Briefings Report.

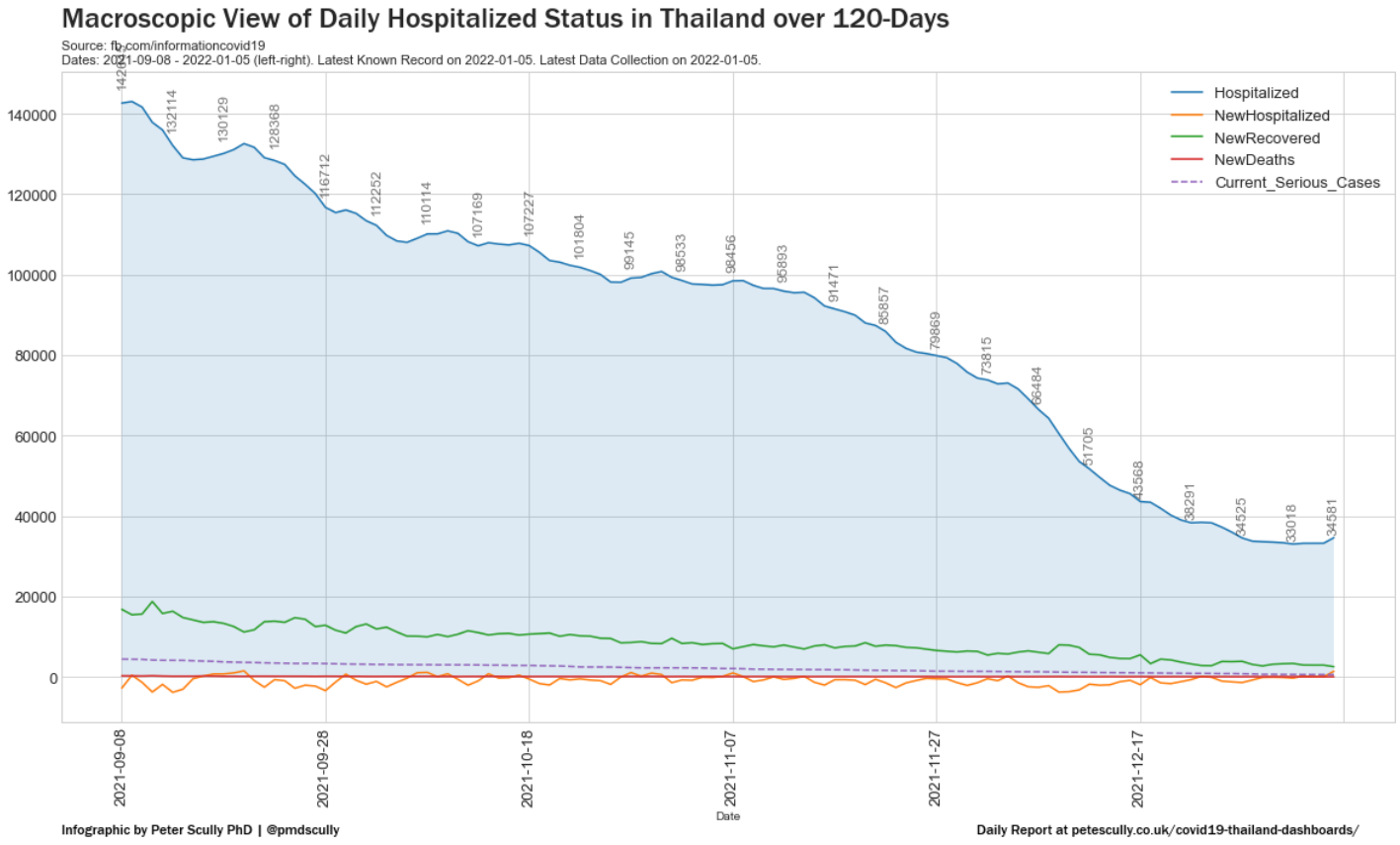

Microscopic View of Case Time-to-Recovery in Thailand over 120-Days: - 12pm each day

- Showing the avg time-to-recovery of "Patients in Hospitals" and can be an indicator to estimate avg case treatment success, avg case severity, avg hospital-load or patient conditions, etc.
- For non-recovered cases after 14-days, we may interpret these as more serious. These data trends can help give answers, i.e. how quickly do patients typically recover under the current conditions, etc.
- Source: CCSA Daily Briefings Report (for Serious/ICU)]

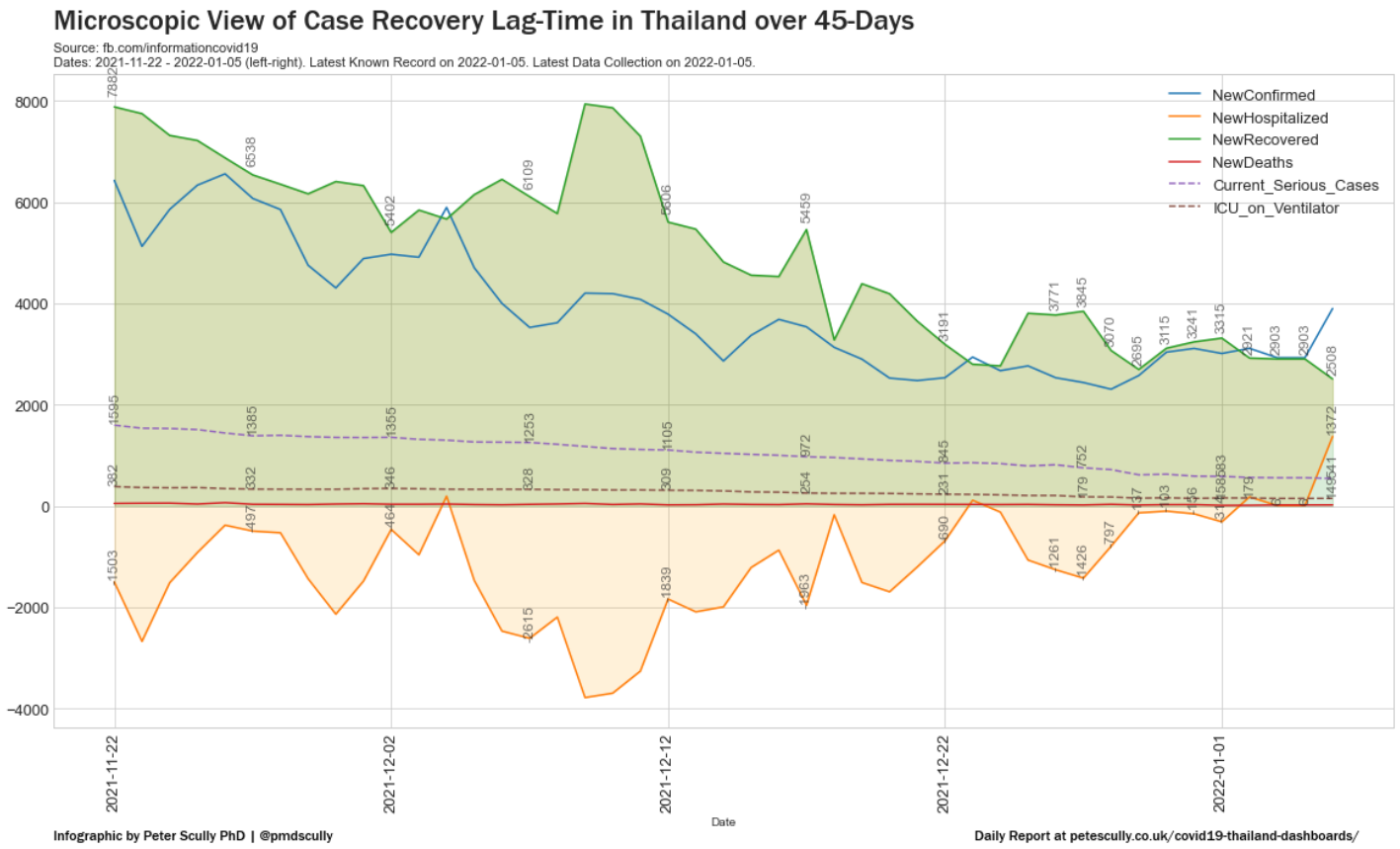

Where are Today's New Cases and New Deaths by Province?: Via Daily CCSA Briefings at 12:30pm

- Showing Cases and Deaths announced in each province Today. Scale is linear (left to right). Reported deaths are more easily seen in the reported numbers on each bar.
- Showing X/Y of Today's Reported Cases: X are from the Briefing report's Province Cases Table. Y is from the Announced Total (i.e. infographics). Numbers can differ due to their release times.
- NB1: CCSA Added "Prisons and Detainees" into their daily TV briefings (~17/5) - shown as "PRISON" below. NB2: Data are from two sources: MOPH Dashboard and CCSA TV Briefings. The collection process is designed to prioritise CCSA totals over MOPH Dashboard. MOPH Dashboard data may be shown from time-to-time. NB3: If 'Prison' bar is not shown, MOPH Dashboard data is displayed. Totals will combine province cases with province prison cases. NB4: If 'Prison' bar is shown, CCSA data is displayed. CCSA province totals separate these case types, thus province totals will be less than in combined totals.
- Data Made Available via: https://github.com/djay/covidthailand.
- Source: https://facebook.com/informationcovid19 - Centre for COVID-19 Situation Administration (CCSA) briefing and https://ddc.moph.go.th/covid19-dashboard/ - MOPH Dashboard data.

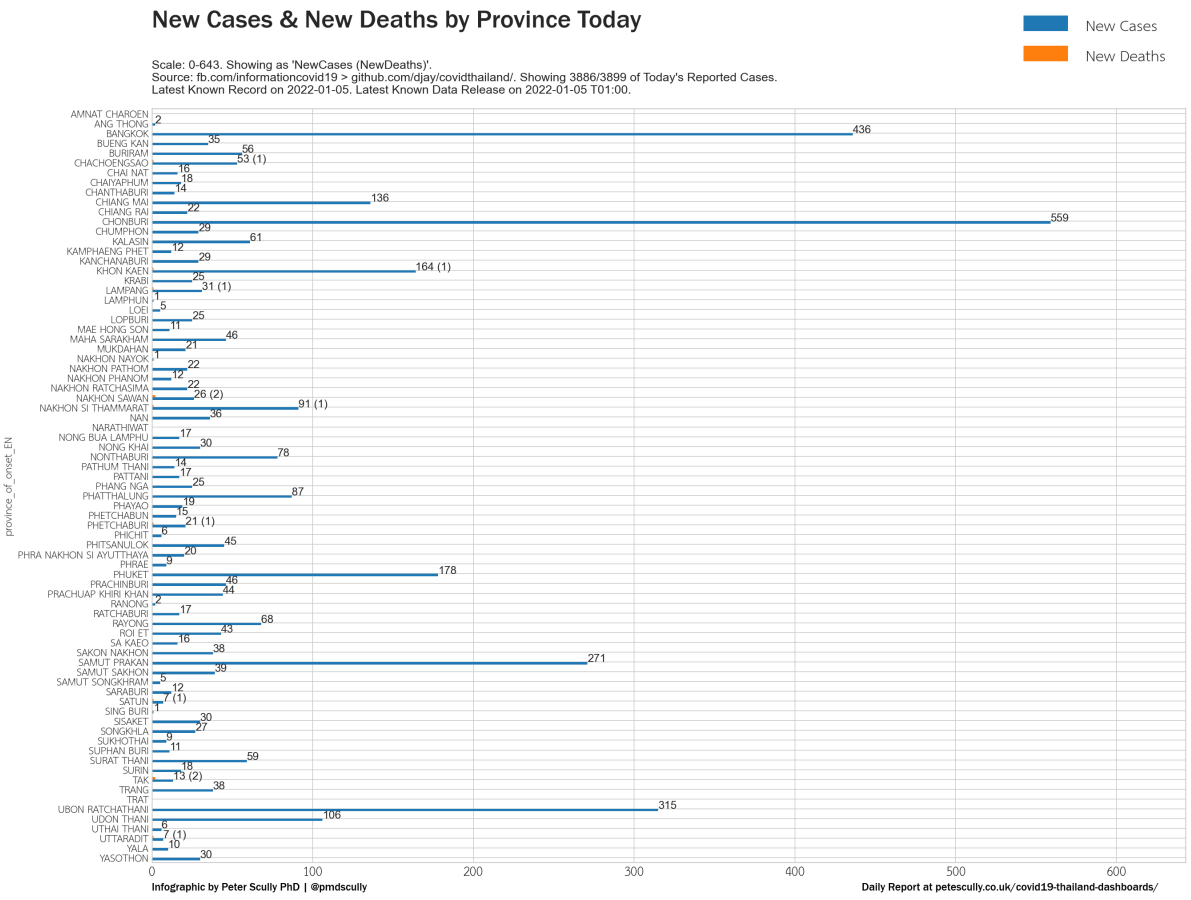

New Cases, Deaths, CFR by Province (Where infection was contracted): Via Daily CCSA Briefings at 12:30pm

- Showing Cases announced in each province over 14-days (left to right, oldest to most recent). Daily cases between **0-1000** (bottom to top). Deaths and Case Fatality Rate (CFR) are shown for this date period.
- Showing X/Y of Today's Reported Cases: X are from the Briefing report's Province Cases Table. Y is from the Announced Total (i.e. infographics). Numbers can differ due to their release times.
- NB: Y-axis range is 0 to 1000 since 2021-07-31. Before this date, Y-axis range was 0 to 400 (2021-07-31 to 2021-04-12).
- Note on CFR: Read WHO's caveats and limits on interpreting CFR [1] or Read our Infection Fatality Rate (IFR) Estimates for Thailand on May 10th [2] or Dylan Jay's IFR model calculation for Thailand [3]
- The 'k' metric shown below each province refers to "a current risk level": i.e. "proportional cases x pop.density", where lower indicates less risk. 'k' is calculated as k=((RecentCases/Pop'2019)*(Pop'2019/AreaKm2)).
- Data Made Available via: https://github.com/djay/covidthailand • Source: https://facebook.com/informationcovid19 - Centre for COVID-19 Situation Administration (CCSA) morning briefing, data typically arriving 13:30

New Cases, Deaths and CFR by Province over 180 Days

Dates 2021-07-10 - 2022-01-05 (Left-Right). Y-Scale: 0-5000. Cases (n), Deaths (d) and Case Fatality Rate (CFR) are shown for these dates.
Source: fb.com/informationcovid19 > github.com/djay/covidthailand/. Showing 3886/3899 of Today's Reported Cases.
Latest Known Record on 2022-01-05. Latest Known Data Release on 2022-01-05 T01:00.

Cases
Deaths
Cases 7-day (Avg)

Infographic by Peter Scully PhD | @pmdscully

Daily Report at petescully.co.uk/covid19-thailand-dashboards/

New Cases Announced by Risk Clusters by Province (Where infection was contracted): Via COVID-19-Daily Open Gov Data. (Over 2, 3-days)

- Plots Show Cases announced at province of `onset` over 2-days and 3-days.
- Source: https://data.go.th/en/dataset/covid-19-daily

Thailand Province (Onset)-Cluster and Case Counts over 2-Days

Source: https://data.go.th/en/dataset/covid-19-daily
Dates: 2022-01-01 - 2022-01-02. Total Reported Cases in Province shown. Use Color to identify each Cluster.
Latest Known Record on 2022-01-02. Latest Data Release on 2022-01-04.

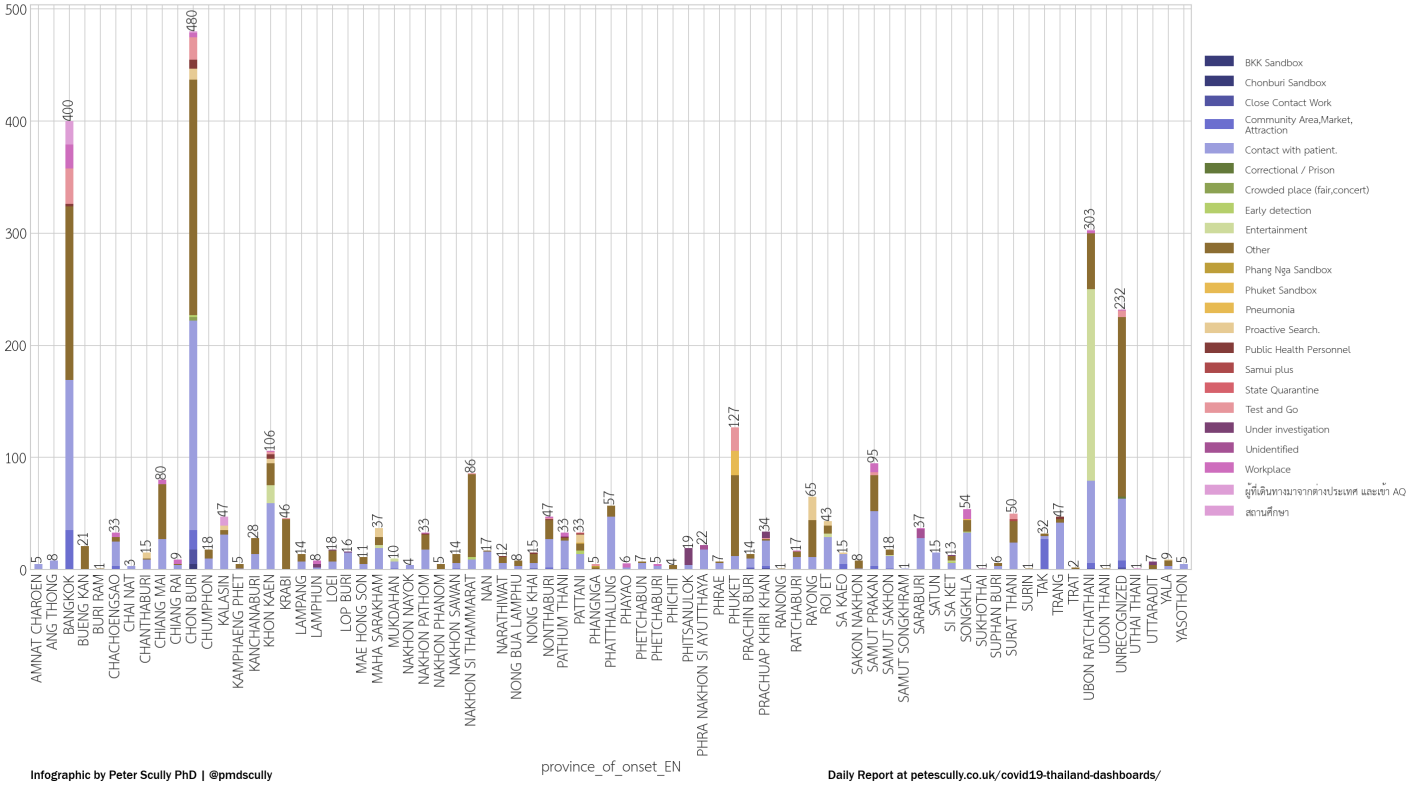

Infographic by Peter Scully PhD | @pmdscully

Daily Report at petescully.co.uk/covid19-thailand-dashboards/

Thailand Province (Onset)-Cluster and Case Counts over 3-Days

Source: https://data.go.th/en/dataset/covid-19-daily
Dates: 2021-12-31 - 2022-01-02. Total Reported Cases in Province shown. Use Color to identify each Cluster.
Latest Known Record on 2022-01-02. Latest Data Release on 2022-01-04.

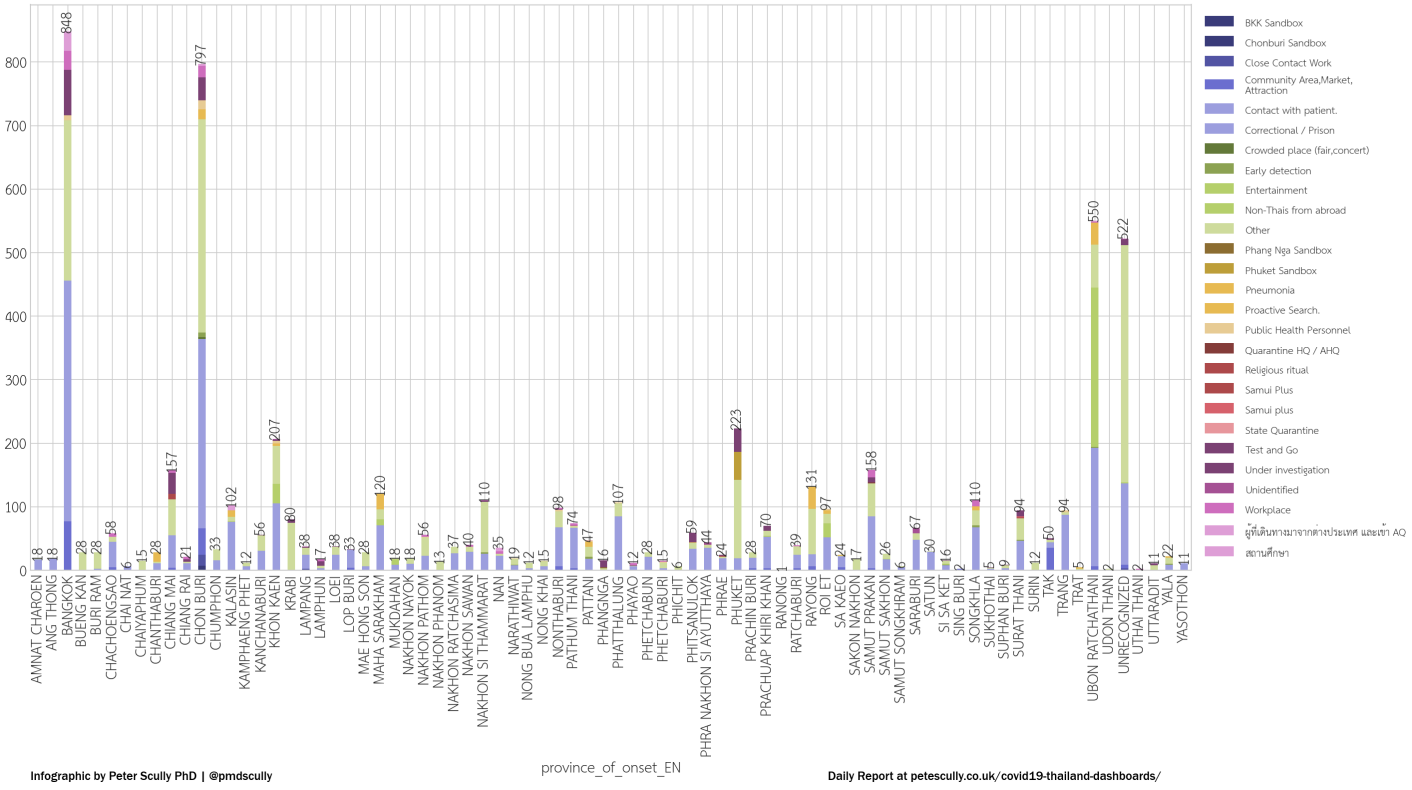

Infographic by Peter Scully PhD | @pmdscully

Daily Report at petescully.co.uk/covid19-thailand-dashboards/

New Cases Announced by Risk Clusters by Province (Where infection was contracted): Via COVID-19-Daily Open Gov Data. (Over 7, 14-days)

- Plots Show Cases announced at province of `onset` over 7-days and 14-day.
- Source: https://data.go.th/en/dataset/covid-19-daily

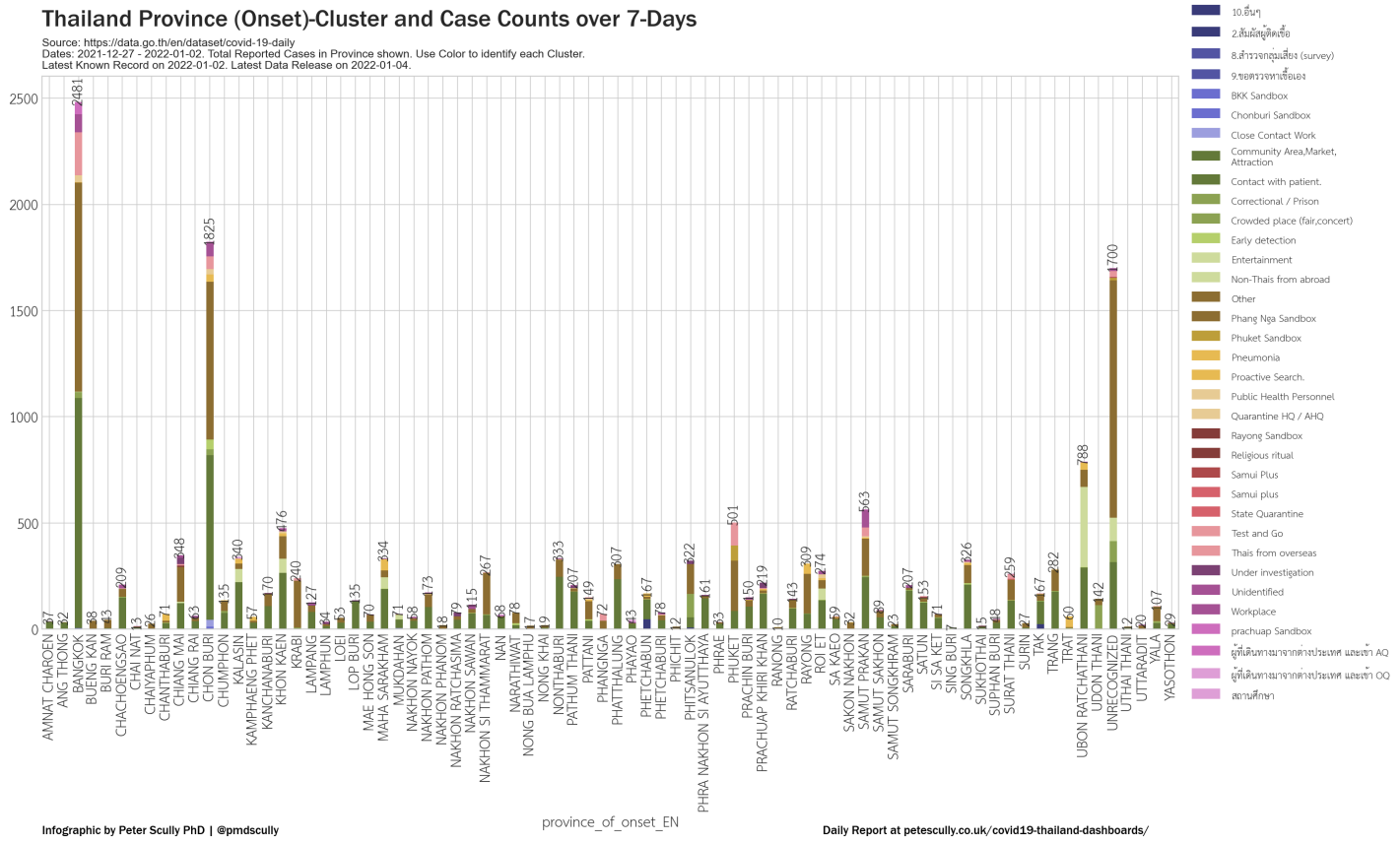

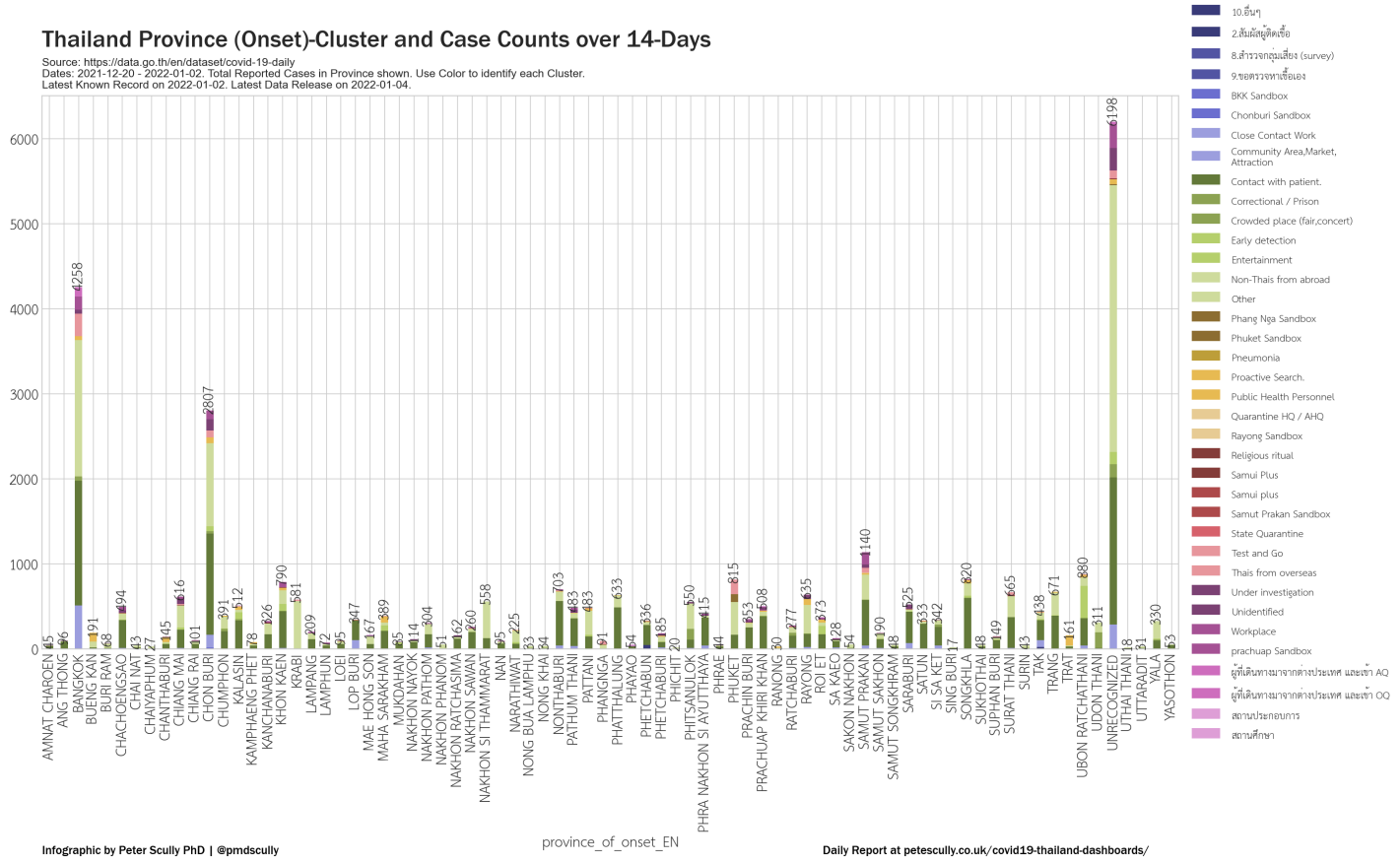

Cluster Progression by Region of Thailand over the past 30-days: Via COVID-19-Daily Open Gov Data.

- Plots show the Cluster (`risk` column) of newly announced cases, grouped by the provincial regions (`onset`) over the past 30 days.
- Dates are shown oldest to most recent (Left to Right). Number of reported cases (Bottom to Top). Colours indicate region of case.
- Source: https://data.go.th/en/dataset/covid-19-daily

Cluster Spread by Region (30 Days)

2021-12-04 - 2022-01-02 (Left-Right). Y-Scale: 0-10000. NB: `Unspecified` are missing values.
Source: https://data.go.th/en/dataset/covid-19-daily
Latest Known Case on 2022-01-02. Latest Known Data Release on 2022-01-04.

Infographic by Peter Scully PhD | @pmdscully **Daily Report at petescully.co.uk/covid19-thailand-dashboards/**

New Cases, Deaths, CFR in Greater Bangkok region (onset): Via Daily CCSA Briefings at 12:30pm

- Showing Provinces only in the Greater Bangkok region over 14-days.
- Data Sources and plot configuration identical to full Thailand Provinces plot shown on page 4.

New Cases, Deaths and CFR by Province over 14 Days

Dates 2021-12-23 - 2022-01-05 (Left-Right). Y-Scale: 0-1000. Cases (n), Deaths (d) and Case Fatality Rate (CFR) are shown for these dates.
Source: fb.com/informationcovid19 > github.com/djay/covidthailand/. Showing 3886/3899 of Today's Reported Cases.
Latest Known Record on 2022-01-05. Latest Known Data Release on 2022-01-05 T01:00.

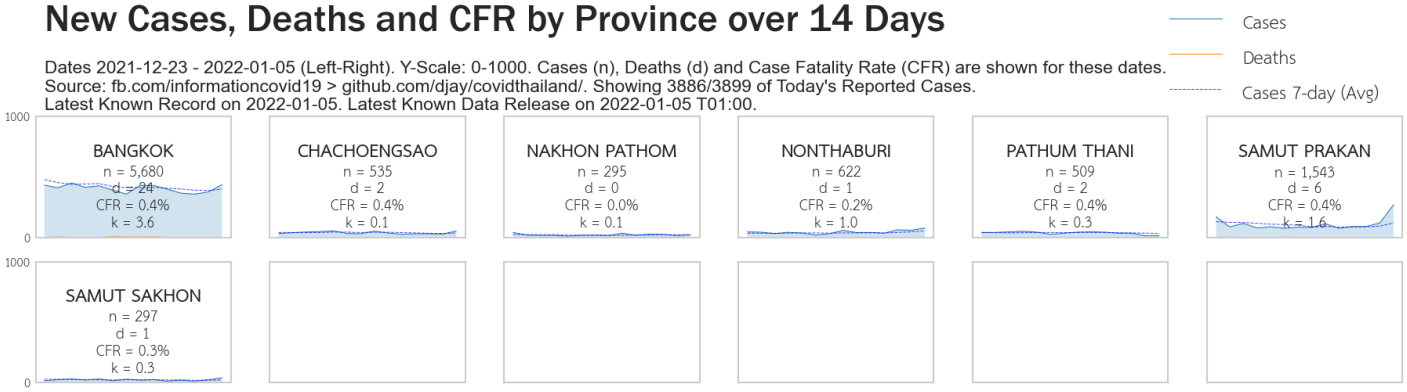

Infographic by Peter Scully PhD | @pmdscully **Daily Report at petescully.co.uk/covid19-thailand-dashboards/**

Cases Reported in Districts (Khets) of Bangkok over past 7-days: Via COVID-19-Daily Open Gov Data.

- Plot is included as an indicator for clarity over risk areas in Bangkok. The number of cases across Bangkok has risen more so than in other provinces recently. NB: The translations of Khets vary along with typos and spelling variations; so confirm with the original Thai Khet names. NB: There are only 50 Khets across Bangkok [wiki].
- Plots show the district (`district_onset` column) of newly announced cases over the past 7 days. NB: a large number of records have missing `District` data.
- Source: https://data.go.th/en/dataset/covid-19-daily

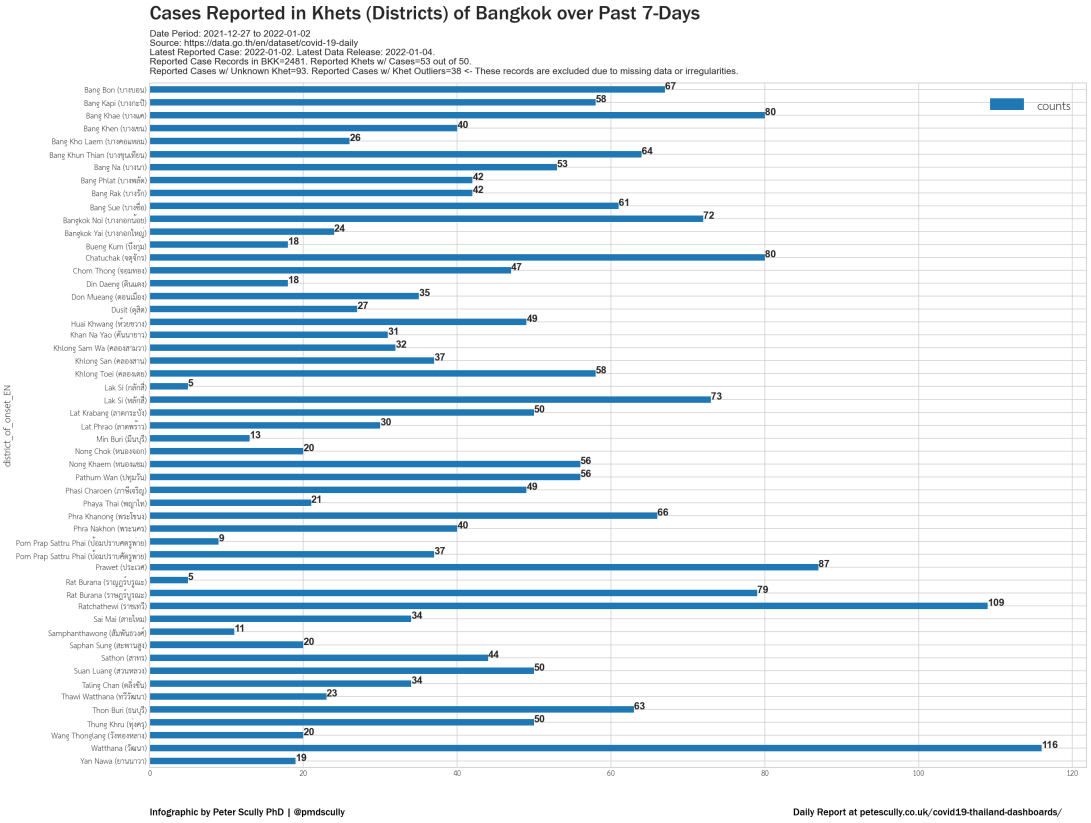

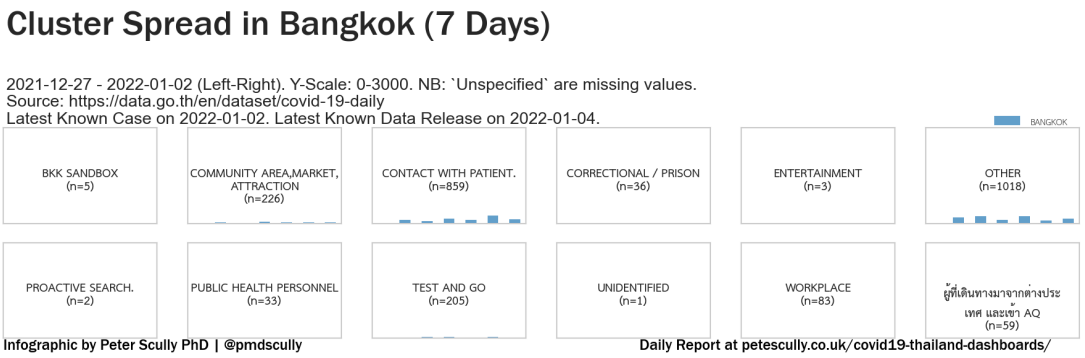

Vaccines Administered by Province: Via Thai MOPH.

- Plots show cumulative doses administered by province. *n1,n2,n3* are the latest (to-date) administered doses for Doses 1, 2 and 3 respectively. Date of report releases are shown, which report yesterday's performance. First DDC.MOPH vaccination report was announced on Feb 27th 2021.
- SV%,AZ%,SP%,PZ% (as of 21st Oct 2021 report) show as a percentage of the total reported quantity of vaccinations allocated by province. NB: Earlier reports showed % administered, with data available until Aug 2nd 2021.
- SV% is Sinovac. AZ% is Astra Zeneca. SP% is Sinopharm. PZ% is Pfizer.
- To verify the reported accuracy, match cummulative doses (which is our sum of each province's dose) to CCSA briefing report releases. Typically, infographic is 1-day delayed.
- Disclaimer 21/9 to 4/10: Data are missing from these dates, and show as a "jump" in the plot lines.
- Disclaimer 9/5 to 13/5 and 20/5 to 21/5: In these days, the reported number of Samut Sakhon Dose 2 (see the MOPH PDFs, if curious) has gone up then down; in the plot below, that has changed 17%-15%-17%-16%.
- Source of MOPH DDC Vaccination Data: https://ddc.moph.go.th/dcd/pagecontent.php?page=641&dept=dcd (and in June 2021: https://ddc.moph.go.th/vaccine-covid19/diaryReport)
- Source Population Thailand (Est-2019): https://en.wikipedia.org/wiki/Thailand
- Source Population per Province (2019): https://en.wikipedia.org/wiki/Provinces_of_Thailand NB: Wiki-Est-Pop differs from actual-Pop and MOPH's est-Pop, thus >100% shown in some provinces.
- Data Made Available via: https://github.com/djay/covidthailand

Vaccinations Administered via MOPH per Province

Vaccinations Dose 1
Vaccinations Dose 2
Vaccinations Dose 3

Dates 2021-02-28 - 2022-01-02 (Left-Right). Y-Scale: 0-Prov.Pop.(2019) SV%, AZ%, SP%, PZ% show reported allocated doses.
Cummulative Dose 1: 51,310,112 (77.1%), Dose 2: 46,172,663 (69.4%), Dose 3: 7,041,796 (10.6%). Doses 1,2,3 Administered as n1,n2,n3. Large % shows DoseN / Pop.('19).
Source: https://ddc.moph.go.th > https://github.com/djay/covidthailand. Latest Known Record on 2022-01-02. Latest Known Data Release on 2022-01-03.

Province	n1	n2	n3	1	2	3	SV	AZ	SP	PZ
AMNAT CHAROEN	221,647	199,681	16,778	58%	52%	4%	27%	45%	0%	28%
ANG THONG	162,590	152,479	25,395	57%	54%	9%	33%	41%	6%	20%
BANGKOK	9,266,338	8,518,906	1,647,978	163%	150%	29%	17%	61%	12%	10%
BUENG KAN	228,935	173,960	14,478	54%	41%	3%	39%	39%	1%	22%
BURIRAM	971,700	874,110	149,580	60%	54%	9%	32%	49%	0%	18%
CHACHOENGSAO	654,957	548,249	73,233	91%	76%	10%	20%	51%	13%	15%
CHAI NAT	190,878	181,566	27,404	58%	55%	8%	29%	39%	17%	14%
CHAIYAPHUM	627,505	537,202	55,387	55%	47%	4%	37%	39%	4%	20%
CHANTHABURI	424,533	384,770	41,070	79%	71%	7%	35%	39%	10%	16%
CHIANG MAI	1,550,744	1,443,058	194,576	87%	81%	11%	24%	41%	15%	21%
CHIANG RAI	863,458	718,642	91,580	66%	55%	7%	27%	39%	16%	18%
CHONBURI	1,911,803	1,797,315	255,337	124%	117%	16%	20%	31%	34%	15%
CHUMPHON	371,547	313,905	33,310	72%	61%	6%	24%	39%	20%	18%
KALASIN	527,159	445,222	35,438	53%	45%	3%	37%	37%	3%	23%
KAMPHAENG PHET	398,759	374,419	23,323	54%	51%	3%	32%	39%	10%	19%
KANCHANABURI	502,625	472,438	40,283	56%	52%	4%	25%	30%	32%	13%
KHON KAEN	1,130,840	976,592	127,497	62%	54%	7%	30%	38%	13%	19%
KRABI	359,426	336,563	37,715	75%	71%	7%	37%	42%	7%	14%
LAMPANG	468,422	417,811	59,234	63%	56%	7%	35%	31%	16%	18%
LAMPHUN	312,118	273,106	57,678	76%	67%	14%	29%	27%	29%	15%
LOEI	397,059	346,093	29,222	61%	53%	4%	36%	43%	3%	18%
LOPBURI	412,930	377,582	66,842	54%	49%	8%	31%	31%	19%	19%
MAE HONG SON	156,297	110,429	7,051	55%	39%	2%	41%	36%	4%	19%
MAHA SARAKHAM	523,533	448,297	35,513	54%	46%	3%	36%	43%	1%	20%
MUKDAHAN	216,269	181,986	19,916	61%	51%	5%	26%	45%	3%	26%
NAKHON NAYOK	151,758	141,555	21,949	58%	54%	8%	38%	38%	9%	15%
NAKHON PATHOM	644,424	630,137	82,027	70%	68%	8%	24%	33%	19%	25%
NAKHON PHANOM	397,515	315,754	27,497	55%	43%	3%	37%	35%	1%	26%
NAKHON RATCHASIMA	1,707,157	1,582,789	295,338	64%	59%	11%	38%	32%	11%	19%
NAKHON SAWAN	619,304	585,265	50,005	58%	55%	4%	37%	34%	15%	13%
NAKHON SI THAMMARAT	1,037,556	861,025	88,284	66%	55%	5%	29%	42%	13%	17%
NAN	305,177	275,933	18,287	63%	57%	3%	32%	43%	4%	21%
NARATHIWAT	428,987	344,406	28,405	53%	42%	3%	26%	33%	0%	41%
NONG BUA LAMPHU	269,570	207,337	15,893	52%	40%	3%	38%	43%	0%	19%
NONG KHAI	294,494	254,756	27,521	56%	48%	5%	33%	50%	2%	14%
NONTHABURI	1,099,136	1,040,505	326,402	88%	83%	26%	29%	42%	9%	20%
PATHUM THANI	1,289,455	1,203,240	211,666	112%	104%	18%	16%	28%	47%	10%
PATTANI	395,887	316,038	25,411	55%	44%	3%	28%	29%	0%	42%
PHANG NGA	213,843	208,672	31,826	79%	77%	11%	32%	48%	3%	17%
PHATTHALUNG	312,007	293,681	35,339	59%	55%	6%	35%	41%	5%	19%
PHAYAO	304,421	283,276	29,346	64%	59%	6%	35%	40%	3%	22%
PHETCHABUN	570,168	498,329	84,909	57%	50%	8%	27%	38%	7%	28%
PHETCHABURI	354,191	317,151	43,411	73%	65%	8%	30%	47%	11%	11%
PHICHIT	295,685	281,672	27,348	54%	52%	5%	33%	34%	14%	19%
PHITSANULOK	560,634	520,154	87,254	64%	60%	10%	30%	34%	12%	24%
PHRA NAKHON SI AYUTTHAYA	631,011	594,905	153,365	77%	72%	18%	19%	29%	32%	20%
PHRAE	265,066	232,562	11,298	59%	52%	2%	41%	34%	7%	17%
PHUKET	479,830	465,501	274,226	116%	113%	66%	68%	24%	0%	7%
PRACHINBURI	372,250	341,337	56,793	75%	69%	11%	27%	31%	27%	15%
PRACHUAP KHIRI KHAN	409,044	380,839	30,830	74%	69%	5%	28%	37%	23%	13%
RANONG	188,070	173,415	30,071	98%	90%	15%	33%	40%	6%	21%
RATCHABURI	517,033	496,732	70,665	59%	56%	8%	35%	34%	16%	15%
RAYONG	752,526	704,710	91,308	104%	97%	12%	24%	38%	25%	13%
ROI ET	699,583	619,287	50,676	53%	47%	3%	35%	39%	4%	22%
SA KAEO	320,995	278,558	31,435	56%	49%	5%	38%	46%	0%	16%
SAKON NAKHON	624,088	500,004	41,486	54%	43%	3%	32%	35%	5%	28%
SAMUT PRAKAN	1,612,069	1,390,503	278,001	121%	104%	20%	14%	40%	34%	11%
SAMUT SAKHON	900,452	807,109	110,706	155%	139%	19%	26%	41%	24%	9%
SAMUT SONGKHRAM	113,142	100,995	18,567	58%	52%	9%	34%	34%	17%	16%
SARABURI	473,540	459,433	98,007	73%	71%	15%	22%	26%	38%	14%
SATUN	193,815	179,853	20,093	60%	55%	6%	43%	33%	2%	23%
SING BURI	125,845	120,188	18,116	60%	57%	8%	28%	37%	10%	25%
SISAKET	788,127	674,478	72,312	53%	45%	4%	33%	39%	3%	25%
SONGKHLA	1,125,918	1,048,572	164,737	78%	73%	11%	18%	25%	17%	40%
SUKHOTHAI	334,976	301,753	34,305	56%	50%	5%	31%	39%	16%	14%
SUPHAN BURI	480,034	442,812	48,412	56%	52%	5%	33%	34%	10%	23%
SURAT THANI	862,199	765,192	116,420	81%	71%	10%	28%	41%	16%	14%
SURIN	720,627	643,839	60,418	51%	46%	4%	35%	45%	2%	18%
TAK	402,698	316,850	58,538	61%	48%	8%	34%	44%	1%	22%
TRANG	462,862	435,904	76,844	71%	67%	11%	25%	25%	26%	24%
TRAT	167,363	157,383	21,013	72%	68%	9%	35%	37%	17%	11%
UBON RATCHATHANI	1,120,928	952,494	95,184	59%	50%	5%	34%	40%	6%	20%
UDON THANI	937,928	847,010	92,118	59%	53%	5%	29%	40%	13%	18%
UTHAI THANI	187,743	175,604	15,600	56%	53%	4%	41%	41%	3%	15%
UTTARADIT	285,570	252,276	24,932	62%	55%	5%	35%	43%	4%	19%
YALA	350,191	290,892	29,557	65%	54%	5%	21%	30%	10%	39%
YASOTHON	301,148	255,617	21,827	55%	47%	4%	34%	42%	1%	24%

Infographic by Peter Scully PhD | @pmdscully

Daily Report at petescully.co.uk/covid19-thailand-dashboards/

New Cluster Tweets - Public Reports Posted on Twitter

- 0 new trend(s) of 'new covid cluster thailand', in the past 120-days (20 samples).
- 2 new trend(s) of '**โควิด คลัสเตอร์**', started on Wed-08-Dec-2021, and Tue-14-Dec-2021, in the past 120-days (45 samples).
- Source: Twitter API

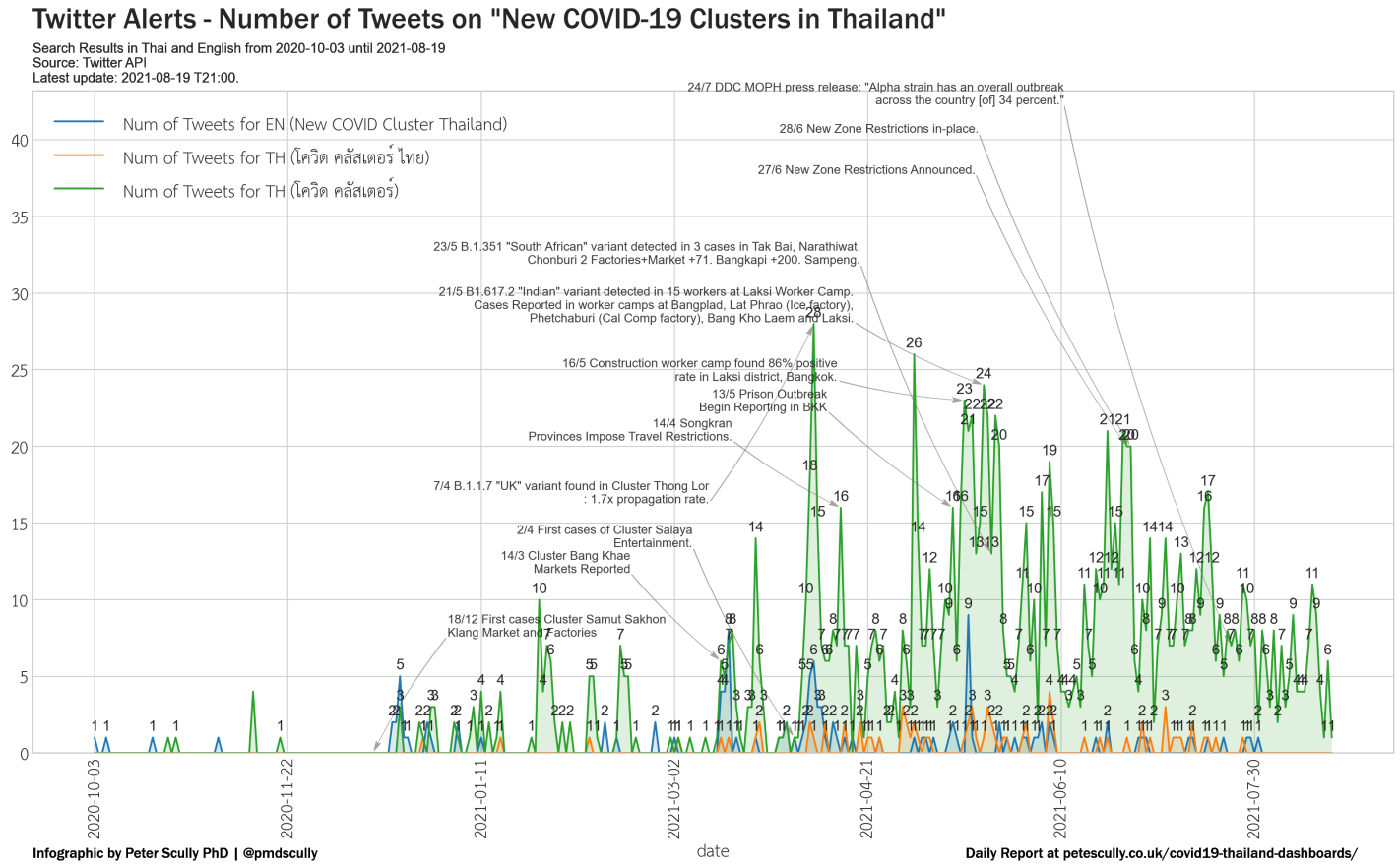

Sentiment Polarity and Subjectivity Indicators of New Cluster Tweets - Public Reports Posted on Twitter

- Public sentiment is None (nan) and subjectivity is None (nan) over the past 14-days (0 samples).
- Note: Polarity is measured between -1.0 (negative) and +1.0 (positive). Subjectivity is measured between 0.0 (objective) and +1.0 (subjective).
- Source: Twitter API

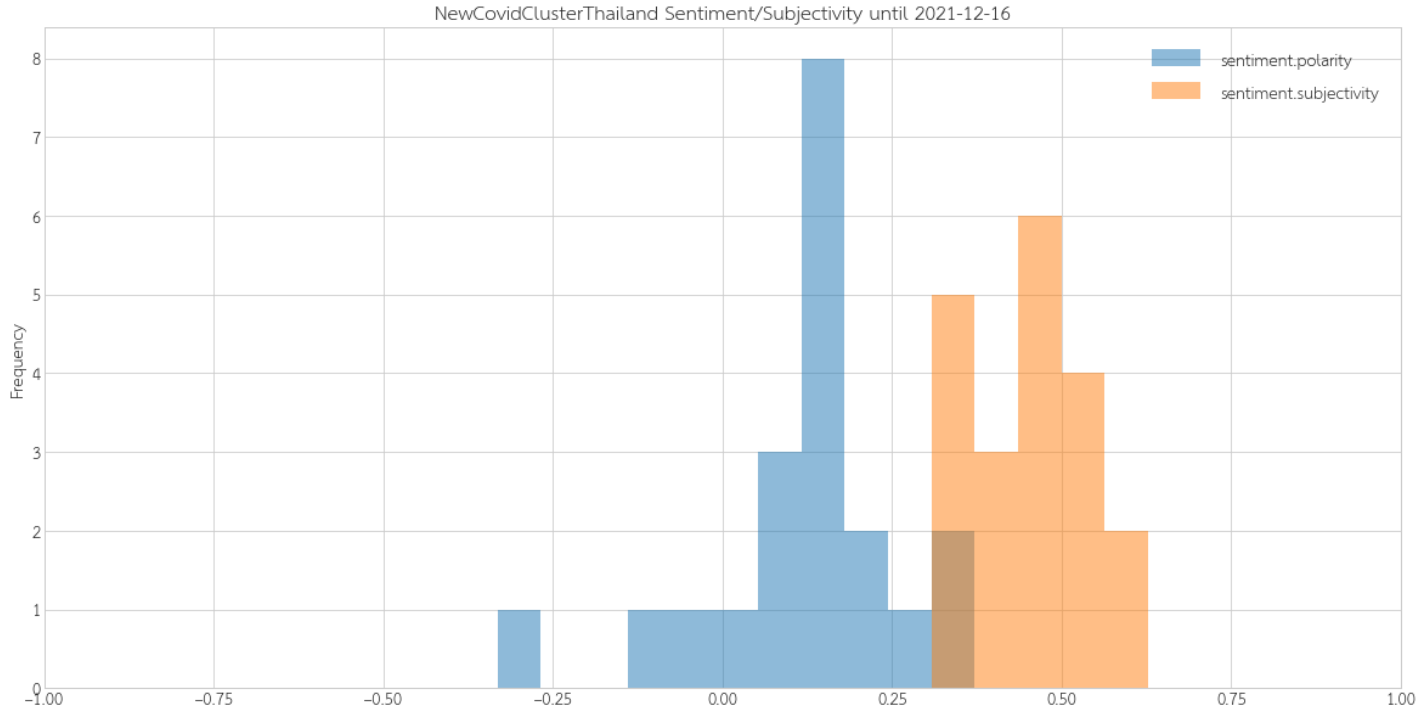

Google Mobility Data: Thailand

- The blue area is an indicator of generalised mobility behaviour. It is the daily-mean across the 6-types of mobility data collected.
- Data is compared to baseline values computed as the median in the 5-week period Jan 3 - Feb 6, 2020 by day of the week. Data is updated regularly, but not daily.
- Source: https://www.google.com/covid19/mobility/

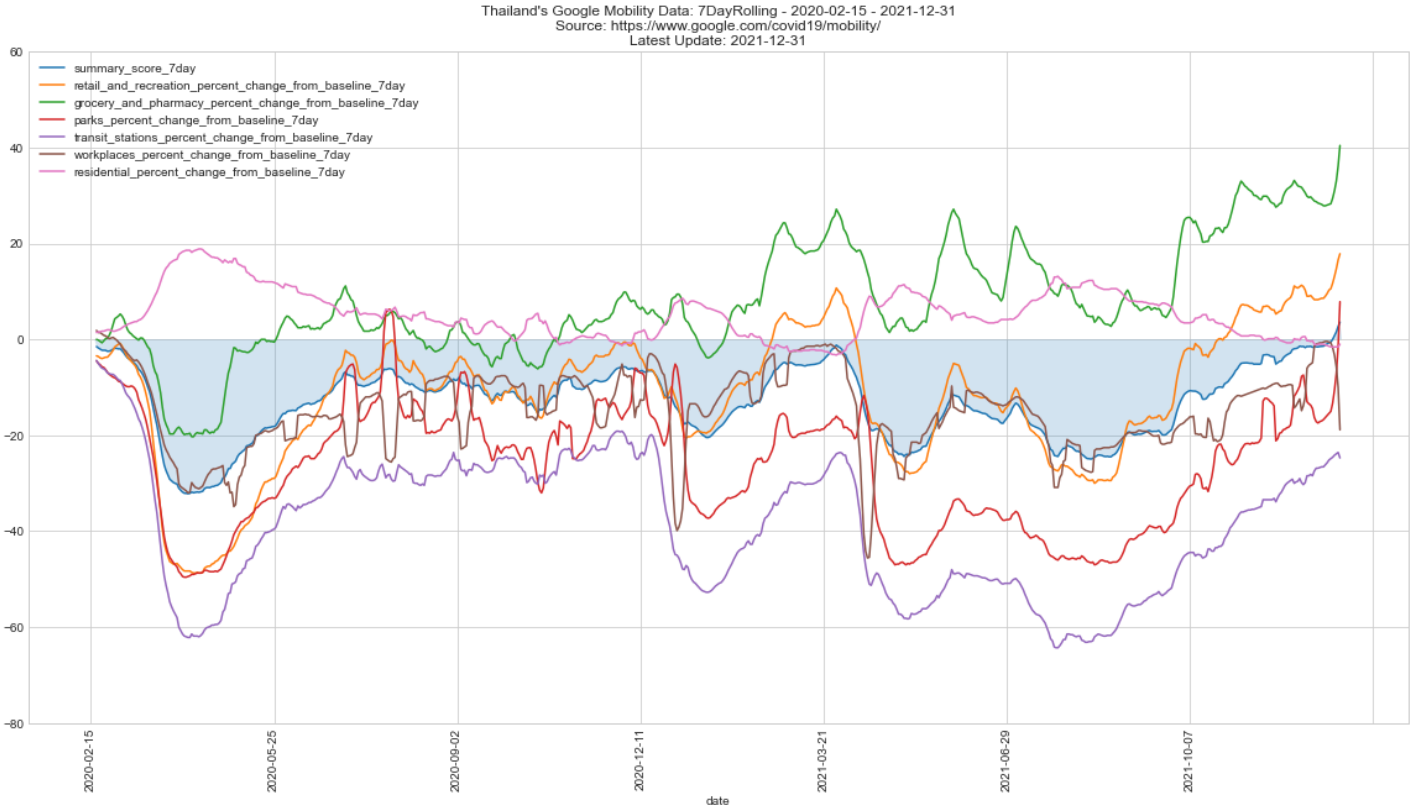

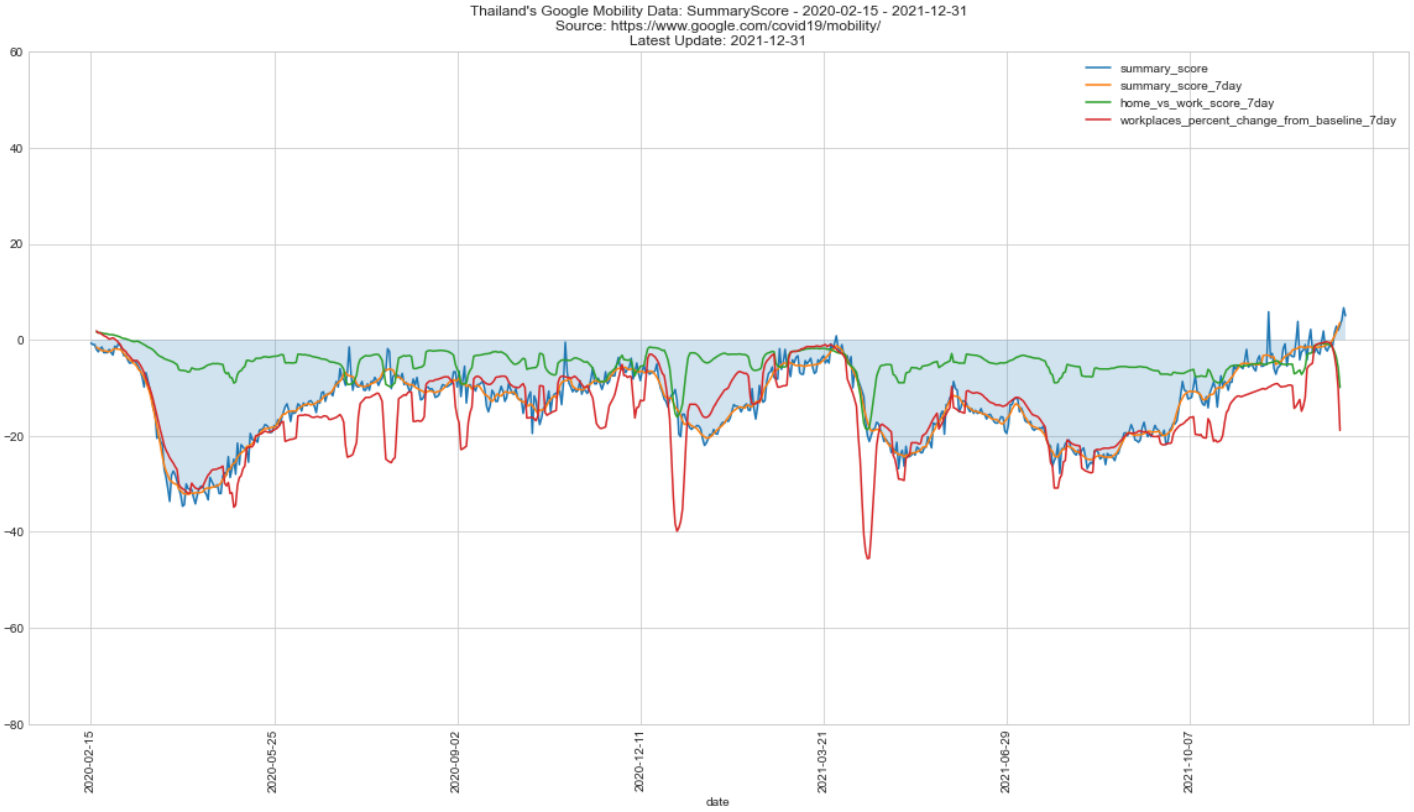

Apple Mobility Trends: Thailand by Province

- The blue and orange lines are indicators of relative mobility, via driving and walking respectively. A rolling 7-day mean is shown, over the past 120-days (left to right) and with range of -300 to +300 (bottom to top).
- Data shows change in routing requests since 13 January 2020. The baseline has been adjusted from 100% to 0, as a +/- Index. 12 March 2021 data is not available. Not all province data is available.
- Source: https://covid19.apple.com/mobility/

Apple's Mobility Data on Driving and Walking per Province (120-days) 2021-09-05 - 2022-01-03 (Left-Right). Y-Scale: -300-300.
Source: https://covid19.apple.com/mobility (Baseline: 2020/01/13 = 0%)
Latest Known Case on 2022-01-03. Latest Known Data Release on 2022-01-03.

Driving 7day
Walking 7day

Our World In Data (OWID): Stringency_Index - Thailand

- This measures the level of restrictions reported to OWID, which is a comparable measure used across the world. See OWID's explanation for details.
- Note: the Index has not reflected provincial-level restriction changes during April 1st-April 23rd'21.
- The Index has been adjusted by negation, i.e. 0-100 becomes 0 to -100. Therefore negative numbers indicate restrictions, whereas 0 indicates no restrictions.
- Source: https://ourworldindata.org/coronavirus/country/thailand#government-stringency-index

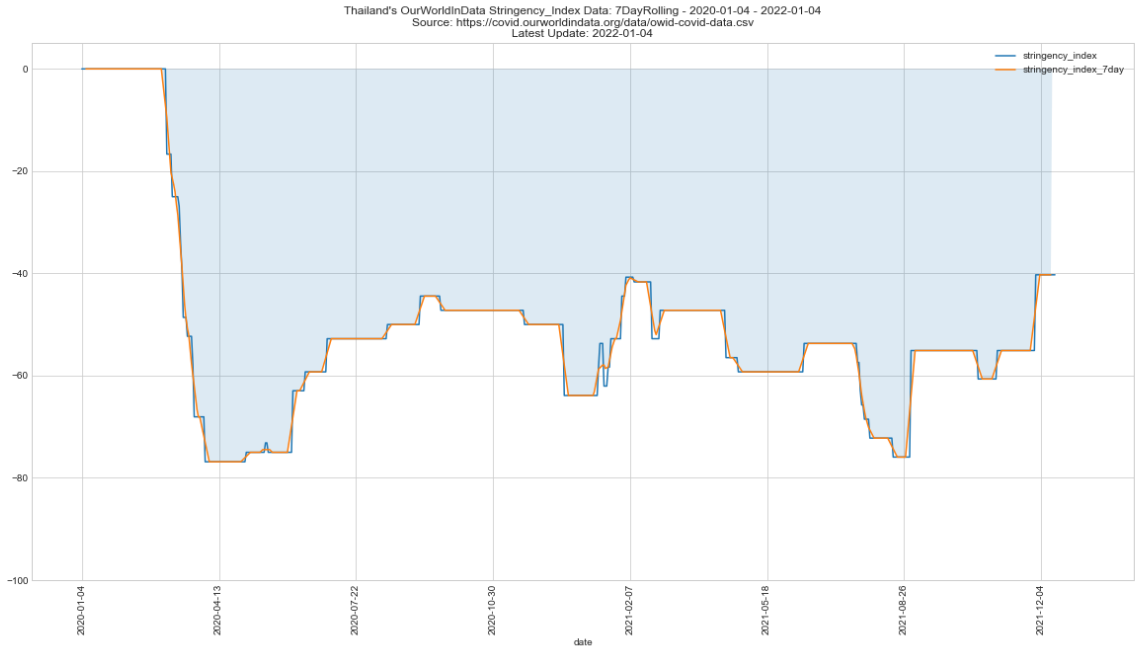

Daily Briefings Infographics: Via CCSA Daily Briefing - 12pm each day

- Infographics from Thailand's Centre for COVID-19 Situation Administration (CCSA) daily briefing, typically updated after 13:00 (otherwise yesterday's images shown)
- Source: https://facebook.com/informationcovid19

สถานการณ์ COVID-19 ทั่วโลก 220 ประเทศ 2 เขตบริหารพิเศษ 2 เรือสำราญ

Confirmed	Severe	Recovered	Deaths
295,550,360	91,745	256,083,119	5,473,511
2,136,935	1,312 (0.03%)	730,284 (86.65%)	6,574 (1.85%)

#	PLACES	CONFIRMED	NEW CASES	DEATHS	NEW DEATHS	New deaths : New cases
1	USA	58,040,720	567,696	851,439	1,847	0.33%
2	India	35,011,990	51,729	482,017	0	0.00%
3	Brazil	22,323,837	18,759	619,426	181	0.96%
4	UK	13,641,520	218,724	148,941	48	0.02%
5	France	10,589,505	271,686	124,563	351	0.13%
6	Russia	10,570,212	15,903	312,187	834	5.24%
7	Turkey	9,652,394	54,724	82,932	137	0.25%
8	Germany	7,279,025	43,890	113,471	397	0.90%
9	Spain	6,785,286	117,775	89,689	116	0.10%
10	Italy	6,566,947	170,844	138,045	222	0.13%
11	Iran	6,200,296	1,706	131,736	34	1.99%
12	Argentina	5,820,536	81,210	117,294	49	0.06%
13	Colombia	5,203,374	12,353	130,100	39	0.32%
14	Indonesia	4,263,732	299	144,105	3	1.00%
15	Poland	4,145,518	11,670	98,034	433	3.71%
16	Mexico	4,008,648	2,877	299,711	37	1.29%
17	Ukraine	3,678,088	1,746	96,436	135	7.73%
18	South Africa	3,483,590	8,078	91,451	139	1.72%
19	Netherlands	3,198,835	18,506	20,990	19	0.10%
20	Philippines	2,861,119	5,434	51,604	18	0.33%

(ข้อมูล ณ วันที่ 5 มกราคม 2565 เวลา 10.00 น.) ที่มา : *worldometers*

สถานการณ์ COVID-19 ทั่วโลก จำแนกตาม ผู้ป่วยรายใหม่ ผู้ป่วยกลับบ้าน เสียชีวิต

ข้อมูล 1 มี.ค. 63 – 2 ม.ค. 65

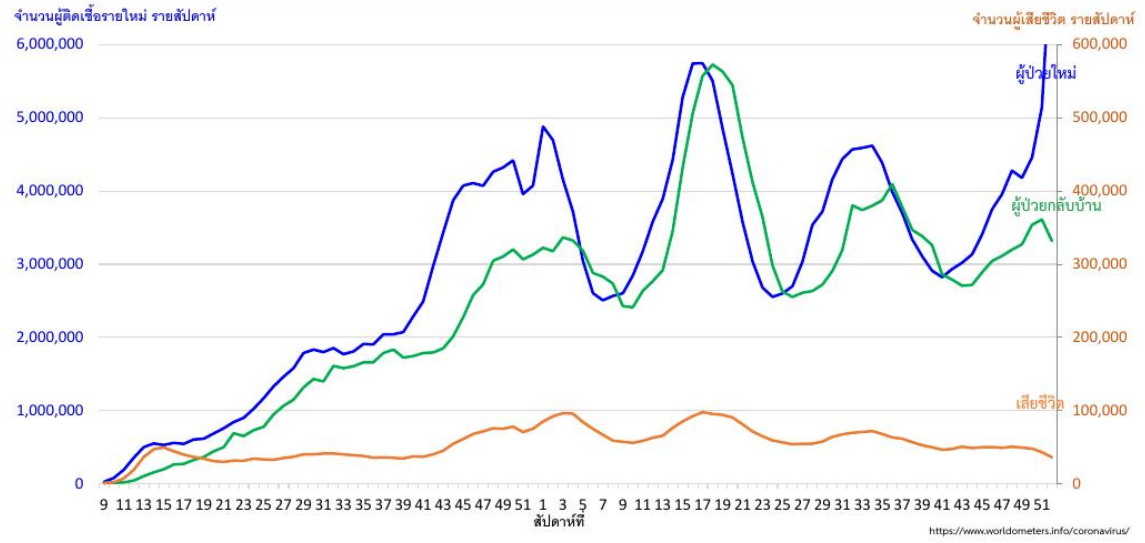

สถานการณ์ COVID-19 ประเทศในทวีปเอเชีย

ประเทศในเอเชียพบผู้ป่วยลดลง

อัตราป่วย ต่อประชากร 1 ล้านคน

อัตราตาย ต่อประชากร 1 ล้านคน

(ข้อมูล ณ วันที่ 5 มกราคม 2565 เวลา 10.00 น.) ที่มา : *worldometers*

#	PLACES	CONFIRMED	NEW CASES	DEATHS	NEW DEATHS	New deaths : New cases
2	India	35,011,990	51,729	482,017	0	0.00%
14	Indonesia	4,263,732	299	144,105	3	1.00%
20	Philippines	2,861,119	5,434	51,604	18	0.33%
21	Malaysia	2,769,886	2,842	31,591	31	1.09%
25	Thailand	2,239,475	3,899	21,769	19	0.49%
30	Vietnam	1,800,704	14,861	33,245	224	1.51%
31	Japan	1,735,591	783	18,396	1	0.13%
32	Bangladesh	1,587,915	775	28,087	6	0.77%
39	Pakistan	1,297,865	630	28,945	2	0.32%
57	S. Korea	649,669	3,019	5,838	51	1.69%
66	Myanmar	531,299	144	19,278	1	0.69%
89	Singapore	281,596	842	832	3	0.36%
110	Cambodia	120,526	10	3,015	1	10.00%
112	Laos	113,951	519	403	12	2.31%
113	China	102,932	175	4,636	0	0.00%
168	Brunei	15,506	0	98	0	-

ข้อมูล ณ วันที่ 5 มกราคม 2565 เวลา 00.00 น.

ศบค. โควิด-19

รายงานสถานการณ์ COVID-19 ในประเทศไทย

ระลอกใหม่ เมษายน ประเทศไทย ตั้งแต่วันที่ 1 เม.ย. 64 – 5 ม.ค. 65

ผู้ป่วยรายใหม่วันนี้
+3,899 ราย
ติดเชื้อในประเทศ 3,662 ราย
ติดเชื้อจากต่างประเทศ 169 ราย
จากเรือนจำ/ที่ต้องขัง 68 ราย

ผู้ป่วยยืนยันสะสม
2,210,612 ราย
ผู้ป่วยยืนยันสะสมตั้งแต่ปี 63
2,239,475 ราย

หายป่วยแล้ว
+2,508 ราย
หายป่วยสะสม 2,155,403 ราย
หายป่วยสะสมตั้งแต่ปี 63
2,182,829 ราย

เสียชีวิต
+19 คน
เสียชีวิตสะสม
21,675 คน 0.98 %
เสียชีวิตสะสมตั้งแต่ ปี 63
21,769 คน 0.97 %

ประวัติเสี่ยง

ผู้ป่วยรายใหม่ จากระบบเฝ้าระวังและระบบบริการฯ	3,648 ราย
ค้นหาผู้ติดเชื้อเชิงรุกในชุมชน	14 ราย
จากเรือนจำ / ที่ต้องขัง	68 ราย
ผู้ที่เดินทางจากต่างประเทศ	169 ราย
รวม	3,899 ราย

ผู้รับวัคซีน
ฉีดแล้ว **104,544,852** โดส
ที่มา : MOPH-IC

เข็มที่ 1	+2,826 ราย สะสม 51,312,938 ราย
เข็มที่ 2	+7,411 ราย สะสม 46,180,074 ราย
เข็มที่ 3	+10,044 ราย สะสม 7,051,840 ราย

ข้อมูล 28 ก.พ.2564- 4 ม.ค. 2565

ผู้ป่วยรักษาอยู่
34,877 ราย
ใน รพ. 18,149 ราย
รพ.สนามและอื่นๆ 16,728 ราย
อาการหนัก 541 ราย
(ใส่เครื่องช่วยหายใจ 149 ราย)

โดย กรมควบคุมโรค กระทรวงสาธารณสุข

ผู้ป่วยโรคโควิด-19 เสียชีวิต ของประเทศไทย รายงานวันที่ 5 ม.ค. 64 (+19 ราย)

จังหวัด	รวม (ราย)
กรุงเทพมหานคร	3
ปริมณฑล	0
ขอนแก่น(1)	1
เชียงราย(4) ตาก(2) นครสวรรค์(2) ลำปาง (1) อุตรดิตถ์(1)	10
นครศรีธรรมราช(1) สตูล(1)	2
ฉะเชิงเทรา(1) เพชรบุรี(1) ลพบุรี(1)	3

- ชาย 8 ราย หญิง 11 ราย : ไทย(18) ไม่ระบุ(1)
- ค่ามัธยฐานของอายุ 69 ปี (17 – 88 ปี)
- ค่ามัธยฐาน (ทราบติดเชื้อ–เสียชีวิต) 14 วัน (นานสุด 83 วัน)

❖ อายุ 60 ปีขึ้นไป 14 ราย (74%)
❖ อายุน้อยกว่า 60 ปี :
มีโรคเรื้อรัง 3 ราย (16%)
ไม่มีประวัติโรคเรื้อรัง 2 ราย (10%)
รวม 90%

ปัจจัยเสี่ยง-ประเด็นสำคัญ
- HT(8), DM(4), HPL(4), อ้วน(0), โรคไต(6), ติดเตียง(0)
- จากพื้นที่เสี่ยง (0), อาศัยพื้นที่ระบาด (12), อาชีพเสี่ยง (0),
- ติดเชื้อจากคนใกล้ชิด (14) : คนรู้จัก (7), ครอบครัว (0)

จำนวนผู้ติดเชื้อโควิดในประเทศรายใหม่ และสะสม วันที่ 1 เม.ย. 64 – 5 ม.ค. 65 เวลา 01:00 น.

ที่	จังหวัด	1 เม.ย. – 29 ธ.ค.	30-ธ.ค.	31-ธ.ค.	1-ม.ค.	2-ม.ค.	3-ม.ค.	4-ม.ค.	5-ม.ค.	รวม(ราย)
	รวม	2,183,641	2,925	2,999	2,869	2,963	2,759	2,967	3,730	2,204,853
1	กรุงเทพมหานคร	439,345	430	430	399	366	358	376	408	442,112
2	สมุทรปราการ	132,106	83	113	75	90	90	120	259	132,936
3	ชลบุรี	112,409	304	310	289	442	351	499	529	115,133
4	สมุทรสาคร	94,601	18	23	11	19	11	22	39	94,744
5	เรือนจำฯ	87,044	81	154	57	2	21	2	68	87,429
6	สงขลา	65,355	54	60	51	53	31	26	27	65,657
7	นนทบุรี	60,793	58	40	41	35	63	59	78	61,167
8	ยะลา	48,526	19	14	14	10	12	16	10	48,621
9	ปัตตานี	48,292	45	24	15	33	29	10	17	48,465
10	นครศรีธรรมราช	47,590	134	103	161	128	96	80	91	48,383
11	ระยอง	46,065	43	44	59	57	46	63	66	46,443
12	ราชบุรี	42,213	26	28	21	17	12	16	17	42,350
13	นราธิวาส	42,130	17	8	7	12	6	-	-	42,180
14	ปทุมธานี	40,972	43	46	43	35	34	13	14	41,200
15	ฉะเชิงเทรา	35,778	52	36	26	30	30	27	53	36,032

*หมายเหตุ * ปรับข้อมูลจำนวนผู้ติดเชื้อ เฉพาะกลุ่มผู้ติดเชื้อภายในประเทศ ไม่รวมกลุ่มขนส่งสินค้า ยืนยันผลการติดเชื้อจากการสอบสวนโรคในระบบรายงาน ในช่วงต้นการระบาดระลอกใหม่ และไม่นับผู้ป่วยในสถานกักกัน*

จำนวนผู้ติดเชื้อโควิดในประเทศรายใหม่ และสะสม วันที่ 1 เม.ย. 64 – 5 ม.ค. 65 เวลา 01:00 น.

ที่	จังหวัด	1 เม.ย. – 29 ธ.ค.	30-ธ.ค.	31-ธ.ค.	1-ม.ค.	2-ม.ค.	3-ม.ค.	4-ม.ค.	5-ม.ค.	รวม(ราย)
16	นครปฐม	35,348	16	35	18	27	25	14	22	35,505
17	นครราชสีมา	33,489	33	49	37	22	33	32	22	33,717
18	สระบุรี	33,440	39	36	29	34	27	8	12	33,625
19	พระนครศรีอยุธยา	32,879	39	24	22	20	9	29	20	33,042
20	เชียงใหม่	28,924	67	63	69	85	97	117	135	29,557
21	สุราษฎร์ธานี	28,488	50	34	38	42	39	36	39	28,766
22	ปราจีนบุรี	26,781	22	28	17	15	19	23	46	26,951
23	ตาก	25,433	33	24	16	31	18	11	13	25,579
24	ขอนแก่น	24,152	80	91	99	100	143	91	164	24,920
25	เพชรบุรี	24,448	20	17	8	4	3	3	21	24,524
26	กาญจนบุรี	23,911	29	27	27	28	29	26	29	24,106
27	อุบลราชธานี	22,259	126	150	254	304	206	328	315	23,942
28	จันทบุรี	22,178	19	22	15	21	13	14	13	22,295
29	อุดรธานี	20,888	44	62	43	65	47	75	62	21,286
30	ประจวบคีรีขันธ์	19,918	26	42	35	33	32	11	39	20,136

*หมายเหตุ * ปรับข้อมูลจำนวนผู้ติดเชื้อ เฉพาะกลุ่มผู้ติดเชื้อภายในประเทศ ไม่รวมกลุ่มขนส่งสินค้า ยืนยันผลการติดเชื้อจากการสอบสวนโรคในระบบรายงาน ในช่วงต้นการระบาดระลอกใหม่ และไม่นับผู้ป่วยในสถานกักกัน*

จำนวนผู้ติดเชื้อโควิดในประเทศรายใหม่ และสะสม วันที่ 1 เม.ย. 64 – 5 ม.ค. 65 เวลา 01:00 น.

ที่	จังหวัด	1 เม.ย. – 29 ธ.ค.	30-ธ.ค.	31-ธ.ค.	1-ม.ค.	2-ม.ค.	3-ม.ค.	4-ม.ค.	5-ม.ค.	รวม(ราย)
31	ภูเก็ต	18,594	43	86	64	84	64	149	138	19,222
32	ลพบุรี	18,782	36	25	16	16	11	10	25	18,921
33	ศรีสะเกษ	18,101	17	7	12	34	5	31	30	18,237
34	ตรัง	17,810	46	45	47	47	45	42	38	18,120
35	บุรีรัมย์	17,703	11	35	26	22	54	31	56	17,938
36	สุรินทร์	17,798	8	16	10	22	13	17	18	17,902
37	นครสวรรค์	17,530	30	29	26	14	27	15	26	17,697
38	สระแก้ว	17,255	14	9	13	17	5	14	16	17,343
39	ชุมพร	16,279	10	24	15	17	27	20	29	16,421
40	สุพรรณบุรี	14,933	11	7	2	5	8	10	11	14,987
41	ร้อยเอ็ด	13,611	62	46	50	37	35	28	43	13,912
42	พัทลุง	13,494	55	56	50	55	39	29	87	13,865
43	กระบี่	12,051	35	33	31	44	22	7	17	12,240
44	เพชรบูรณ์	11,730	47	46	20	7	21	23	15	11,909
45	มหาสารคาม	11,434	83	35	81	36	40	38	46	11,793
46	อ่างทอง	11,255	5	-	10	8	3	5	2	11,288

*หมายเหตุ * ปรับข้อมูลจำนวนผู้ติดเชื้อ เฉพาะกลุ่มผู้ติดเชื้อภายในประเทศ ไม่รวมกลุ่มขนส่งสินค้า ยืนยันผลการติดเชื้อจากการสอบสวนโรคในระบบรายงาน ในช่วงต้นการระบาดระลอกใหม่ และไม่นับผู้ป่วยในสถานกักกัน*

จำนวนผู้ติดเชื้อโควิดในประเทศรายใหม่ และสะสม วันที่ 1 เม.ย. 64 – 5 ม.ค. 65 เวลา 01:00 น.

ที่	จังหวัด	1 เม.ย. – 29 ธ.ค.	30-ธ.ค.	31-ธ.ค.	1-ม.ค.	2-ม.ค.	3-ม.ค.	4-ม.ค.	5-ม.ค.	รวม(ราย)
47	นครนายก	11,233	9	4	14	3	13	2	1	11,279
48	สมุทรสงคราม	10,953	5	6	5	3	3	4	5	10,984
49	ชัยภูมิ	10,663	10	10	15	16	33	26	18	10,791
50	กาฬสินธุ์	10,389	63	48	55	47	40	38	61	10,741
51	ระนอง	9,817	-	3	-	-	2	1	2	9,825
52	พิษณุโลก	9,477	40	34	40	21	9	6	43	9,670
53	ตราด	9,320	2	24	3	5	8	6	10	9,378
54	สตูล	8,597	26	25	14	15	17	3	7	8,704
55	กำแพงเพชร	8,436	15	13	7	4	19	8	12	8,514
56	สกลนคร	8,027	16	3	7	7	19	22	36	8,137
57	พังงา	7,723	31	24	24	27	33	9	14	7,885
58	สุโขทัย	6,330	4	-	2	1	14	16	9	6,376
59	เชียงราย	5,782	17	22	20	16	8	5	21	5,891
60	ยโสธร	5,620	8	9	10	11	38	20	30	5,746
61	พิจิตร	5,432	1	2	2	4	4	4	6	5,455
62	นครพนม	5,160	8	5	7	5	2	7	12	5,206

*หมายเหตุ * ปรับข้อมูลจำนวนผู้ติดเชื้อ เฉพาะกลุ่มผู้ติดเชื้อภายในประเทศ ไม่รวมกลุ่มขนส่งสินค้า ยืนยันผลการติดเชื้อจากการสอบสวนโรคในระบบรายงาน ในช่วงต้นการระบาดระลอกใหม่ และไม่นับผู้ป่วยในสถานกักกัน*

จำนวนผู้ติดเชื้อโควิดในประเทศรายใหม่ และสะสม วันที่ 1 เม.ย. 64 – 5 ม.ค. 65 เวลา 01:00 น.

ที่	จังหวัด	1 เม.ย. – 29 ธ.ค.	30-ธ.ค.	31-ธ.ค.	1-ม.ค.	2-ม.ค.	3-ม.ค.	4-ม.ค.	5-ม.ค.	รวม(ราย)
63	หนองบัวลำภู	4,718	5	6	3	8	4	11	17	4,772
64	ลำพูน	4,727	6	7	9	8	3	1	1	4,762
65	เลย	4,598	8	8	20	18	11	5	5	4,673
66	อุตรดิตถ์	4,625	-	1	4	7	3	3	7	4,650
67	หนองคาย	4,519	8	6	8	14	28	27	30	4,640
68	ลำปาง	3,638	8	21	31	14	19	33	31	3,795
69	สิงห์บุรี	3,568	1	1	2	-	-	7	1	3,580
70	แม่ฮ่องสอน	3,394	10	22	17	11	5	10	11	3,480
71	อุทัยธานี	3,459	-	2	1	1	-	-	6	3,469
72	อำนาจเจริญ	3,108	4	21	21	5	13	16	-	3,188
73	น่าน	2,972	9	8	18	17	14	23	9	3,070
74	บึงกาฬ	2,881	8	11	7	21	21	6	35	2,990
75	ชัยนาท	2,926	1	2	3	3	6	9	16	2,966
76	พะเยา	2,760	11	6	6	6	5	4	19	2,817
77	มุกดาหาร	2,591	25	7	10	13	12	9	21	2,688
78	แพร่	2,083	3	2	15	7	4	10	9	2,133

*หมายเหตุ * ปรับข้อมูลจำนวนผู้ติดเชื้อ เฉพาะกลุ่มผู้ติดเชื้อภายในประเทศ ไม่รวมกลุ่มขนส่งสินค้า ยืนยันผลการติดเชื้อจากการสอบสวนโรคในระบบรายงาน ในช่วงต้นการระบาดระลอกใหม่ และไม่นับผู้ป่วยในสถานกักกัน*

จำนวนผู้ติดเชื้อโควิดในประเทศรายใหม่ วันที่ 5 ม.ค. 65 จำนวน 10 อันดับแรก

อันดับที่	จังหวัด	รายวัน 5 ม.ค.	รวมตั้งแต่ วันที่ 1 เม.ย. 64 – 5 ม.ค. 65
1	ชลบุรี	529	115,133
2	กรุงเทพมหานคร	408	442,112
3	อุบลราชธานี	315	23,942
4	สมุทรปราการ	259	132,936
5	ขอนแก่น	164	24,920
6	ภูเก็ต	138	19,222
7	เชียงใหม่	135	29,557
8	นครศรีธรรมราช	91	48,383
9	พัทลุง	87	13,865
10	นนทบุรี	78	61,167

แหล่งข้อมูลและจัดทำโดย : กรมควบคุมโรค กระทรวงสาธารณสุข

ประเด็น ที่น่าสนใจ

การจำแนกสายพันธุ์ที่เฝ้าระวัง : ข้อมูล วันที่ 1 พ.ย. 64 – 4 ม.ค. 65

เขตสุขภาพ	จำนวนผู้ติดเชื้อที่พบจำแนกตามสายพันธุ์สำคัญ (ราย)											
	B.1.1.7 (Alpha)			B.1.617.2 (Delta)			B.1.351 (Beta)			B.1.1.529 (Omicron)		
	1 พ.ย. ถึง 3 ม.ค. 65	4 ม.ค. 65	รวม	1 พ.ย. ถึง 3 ม.ค. 65	4 ม.ค. 65	รวม	1 พ.ย. ถึง 3 ม.ค. 65	4 ม.ค. 65	รวม	1 พ.ย. ถึง 3 ม.ค. 65	4 ม.ค. 65	รวม
เขต 1	0		0	357	13	370	0		0	39	11	50
เขต 2	0		0	565		565	0		0	8		8
เขต 3	0		0	126		126	0		0	1		1
เขต 4	0		0	287	2	289	0		0	53		53
เขต 5	0		0	424	5	429	0		0	34	7	41
เขต 6	0		0	1300	9	1309	0		0	315	62	377
เขต 7	0		0	406		406	0		0	547		547
เขต 8	0		0	1110	22	1132	0		0	127	30	157
เขต 9	0		0	134	12	146	0		0	78	37	115
เขต 10	0		0	74		74	0		0	25		25
เขต 11	2		2	378	4	382	1		1	240	36	276
เขต 12	13		13	2979	8	2987	2		2	10	2	12
เขต 13	0		0	588	17	605	1		1	585	91	676
รวม	15	0	15 0.13%	8728	92	8820 78.91%	4	0	4 0.04%	2062	276	2338 20.92%

หมายเหตุ : กรมวิทยาศาสตร์การแพทย์เฝ้าระวังตรวจกลายพันธ์หลังเปิดประเทศตั้งแต่วันที่ 1 พ.ย. 64 - 4 ม.ค. 2565

รายละเอียดผู้ติดเชื้อ สายพันธุ์ B.1.1.529 ; Omicron

เขต	จังหวัดของหน่วยงานที่ส่งตรวจ	จำนวนผู้ติดเชื้อ (ราย) Potentially B.1.1.529 (Omicron)		
		1 พ.ย.64 -3 ม.ค. 65	4 ม.ค. 65	ราย
1	เชียงราย	2	5	7
	เชียงใหม่	30	5	35
	ลำปาง	3		3
	ตาก	4	1	5
2	พิษณุโลก	4		4
	เพชรบูรณ์	1		1
	สุโขทัย	1		1
	อุตรดิตถ์	2		2
3	พิจิตร	1		1
4	นนทบุรี	47		47
	ปทุมธานี	2		2
	พระนครศรีอยุธยา	2		2
	สมุทรปุรี	2		2
5	กาญจนบุรี	1		1
	นครปฐม	1		1
	ประจวบคีรีขันธ์	14	2	16
	เพชรบุรี	8		8
	สมุทรสาคร	1	3	4
	สมุทรสงคราม	9	2	11
6	ชลบุรี	4	1	5
	ฉะเชิงเทรา	3		3
	ระยอง	162	42	204
	ตราด	10	8	18
	จันทบุรี	20		20
	สมุทรปราการ	106	11	117
	สระแก้ว	10		10
7	กรุงเทพมหานคร	233		233
	ขอนแก่น	31		31
	นครราชสีมา	103		103
	บึงกาฬ	180		180

เขต	จังหวัดของหน่วยงานที่ส่งตรวจ	จำนวนผู้ติดเชื้อ (ราย) Potentially B.1.1.529 (Omicron)		
		1 พ.ย.64 -3 ม.ค. 65	4 ม.ค. 65	รวม
8	นครพนม	11		11
	บึงกาฬ	9		9
	เลย	13	5	18
	สกลนคร	17		17
	หนองคาย	33	7	40
	หนองบัวลำภู	12	6	18
	อุดรธานี	32	12	44
9	ชัยภูมิ	44	11	55
	นครราชสีมา	12	1	13
	บุรีรัมย์	7	5	12
	สุรินทร์	15	8	23
	รอยืนยันข้อมูล	0	12	12
10	มุกดาหาร	7		7
	ยโสธร	1		1
	ศรีสะเกษ	1		1
	อุบลราชธานี	16		16
11	กระบี่	9		9
	ชุมพร	1	1	2
	นครศรีธรรมราช	5		5
	ภูเก็ต	175		175
	สุราษฎร์ธานี	50	9	59
	รอยืนยันข้อมูล	0	26	26
12	ตรัง	5	1	6
	นิคลาวี	4		4
	สงขลา	1		1
	สตูล	0	1	1
13	กรุงเทพมหานคร	585	91	676
	รวม	2062	276	2338

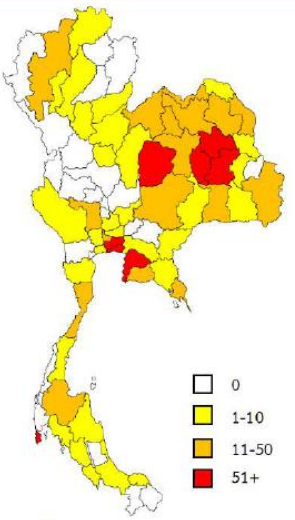

ข้อมูล ณ 4 มกราคม 2565 เวลา 22.00.น.

ร้านอาหารกึ่งผับ เสี่ยงต่อการแพร่ระบาดโรคโควิด19
• สถานที่ปิดทึบ ระบบหมุนเวียน และระบายอากาศไม่ดี
• ที่นั่งชิดกัน ไม่เว้นระยะห่าง และพนักงานไม่สวมหน้ากาก
• พนง.ส่งเสริมการขาย
• ไม่สวมหน้ากากเวลานาน
• พูดคุยเสียงดัง

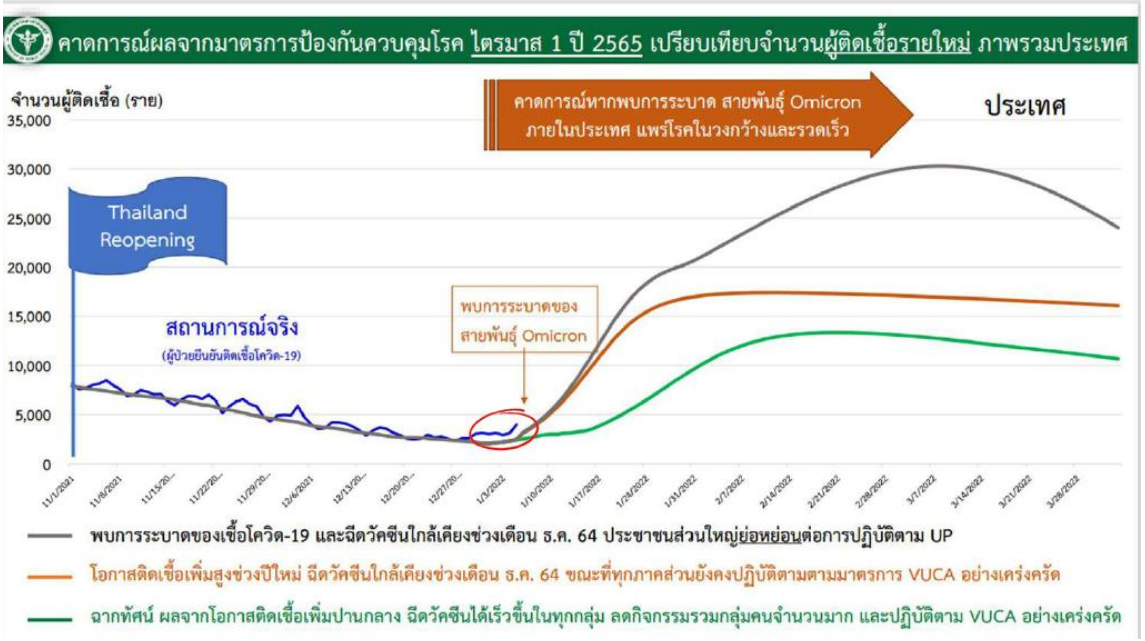
คาดการณ์ผลจากมาตรการป้องกันควบคุมโรค ไตรมาส 1 ปี 2565 เปรียบเทียบจำนวนผู้ติดเชื้อรายใหม่ ภาพรวมประเทศ
จำนวนผู้ติดเชื้อ (ราย)
35,000
30,000
25,000
20,000
15,000
10,000
5,000
0
คาดการณ์หากพบการระบาด สายพันธุ์ Omicron ภายในประเทศ แพร่โรคในวงกว้างและรวดเร็ว
ประเทศ
Thailand Reopening
สถานการณ์จริง
(ผู้ป่วยยืนยันติดเชื้อโควิด-19)
พบการระบาดของ สายพันธุ์ Omicron
พบการระบาดของเชื้อโควิด-19 และฉีดวัคซีนใกล้เคียงช่วงเดือน ธ.ค. 64 ประชาชนส่วนใหญ่ย่อหย่อนต่อการปฏิบัติตาม UP
โอกาสติดเชื้อเพิ่มสูงช่วงปีใหม่ ฉีดวัคซีนใกล้เคียงช่วงเดือน ธ.ค. 64 ขณะที่ทุกภาคส่วนยังคงปฏิบัติตามตามมาตรการ VUCA อย่างเคร่งครัด
ฉากทัศน์ ผลจากโอกาสติดเชื้อเพิ่มปานกลาง ฉีดวัคซีนได้เร็วขึ้นในทุกกลุ่ม ลดกิจกรรมรวมกลุ่มคนจำนวนมาก และปฏิบัติตาม VUCA อย่างเคร่งครัด

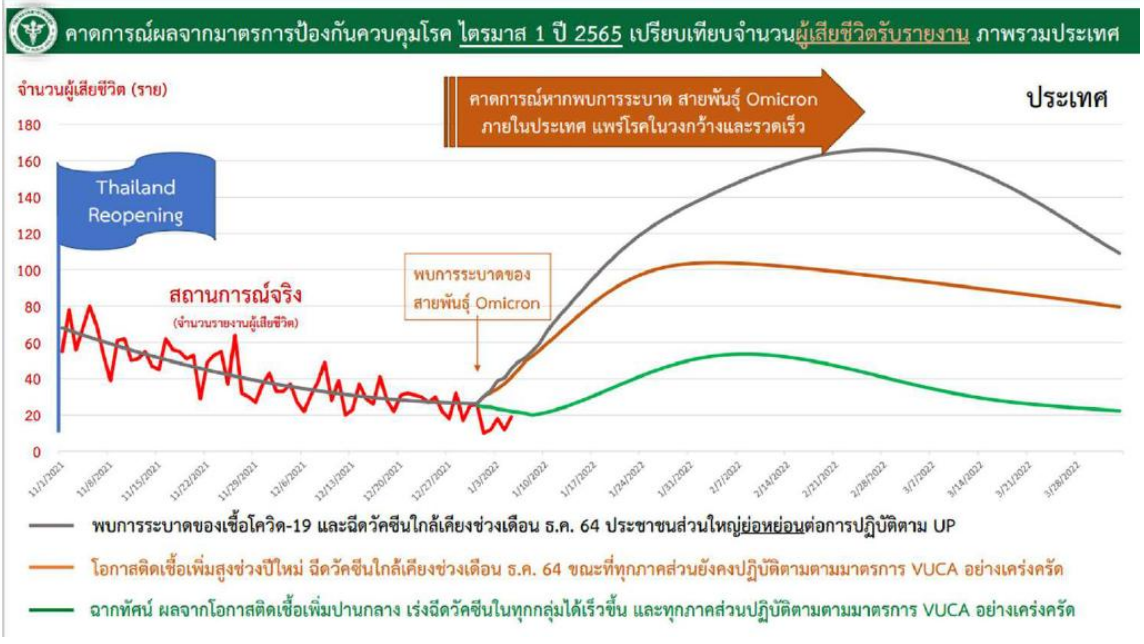
คาดการณ์ผลจากมาตรการป้องกันควบคุมโรค ไตรมาส 1 ปี 2565 เปรียบเทียบจำนวนผู้เสียชีวิตรับรายงาน ภาพรวมประเทศ
จำนวนผู้เสียชีวิต (ราย)
180
160
140
120
100
80
60
40
20
0
คาดการณ์หากพบการระบาด สายพันธุ์ Omicron ภายในประเทศ แพร่โรคในวงกว้างและรวดเร็ว
ประเทศ
Thailand Reopening
สถานการณ์จริง
(จำนวนรายงานผู้เสียชีวิต)
พบการระบาดของ สายพันธุ์ Omicron
พบการระบาดของเชื้อโควิด-19 และฉีดวัคซีนใกล้เคียงช่วงเดือน ธ.ค. 64 ประชาชนส่วนใหญ่ย่อหย่อนต่อการปฏิบัติตาม UP
โอกาสติดเชื้อเพิ่มสูงช่วงปีใหม่ ฉีดวัคซีนใกล้เคียงช่วงเดือน ธ.ค. 64 ขณะที่ทุกภาคส่วนยังคงปฏิบัติตามตามมาตรการ VUCA อย่างเคร่งครัด
ฉากทัศน์ ผลจากโอกาสติดเชื้อเพิ่มปานกลาง เร่งฉีดวัคซีนในทุกกลุ่มได้เร็วขึ้น และทุกภาคส่วนปฏิบัติตามตามมาตรการ VUCA อย่างเคร่งครัด

ขอความร่วมมือประชาชน และผู้ประกอบการ

หลังเทศกาลปีใหม่ ผู้ที่เดินทางกลับจากต่างจังหวัด ขอความร่วมมือ

- เน้นให้ WFH ก่อนช่วงสัปดาห์แรก สังเกตอาการป่วยของตนเอง และตรวจคัดกรองด้วย ATK อย่างน้อย 2 ครั้งห่างกัน 3 วัน ก่อนกลับเข้าทำงาน หากพบว่าผลตรวจเป็นบวก โทร. 1330 สปสช. ลงทะเบียนเพื่อรับการดูแลที่บ้าน Home Isolation หรือติดต่อสถานพยาบาลใกล้บ้าน
- ผู้ประกอบการ มีมาตรการ WFH เฝ้าระวังอาการป่วย ตรวจคัดกรองด้วย ATK พนักงานก่อนกลับเข้าทำงาน โรงงาน สถานประกอบการ หากพบผู้ติดเชื้อให้รับการรักษา ผู้สัมผัสใกล้ชิดเสี่ยงสูงกักตัว 14 วัน เน้นให้เปิดทำงานได้ภายใต้การควบคุมกำกับรูปแบบ Bubble & Seal
- ประชาชนที่เดินทางกลับมาจากจังหวัดที่มีความเสี่ยง ควรสังเกตอาการและเฝ้าระวัง 14 วัน หลีกเลี่ยงการรวมกลุ่มทำกิจกรรมกลุ่ม ไม่ไปสถานที่เสี่ยง ขอให้ยังคงปฏิบัติตามมาตรการป้องกันตัวเองขั้นสูงสุด (สวมหน้ากาก ล้างมือ เว้นระยะห่าง) และหลีกเลี่ยงการไปพบผู้สูงอายุ หรือเด็กเล็ก

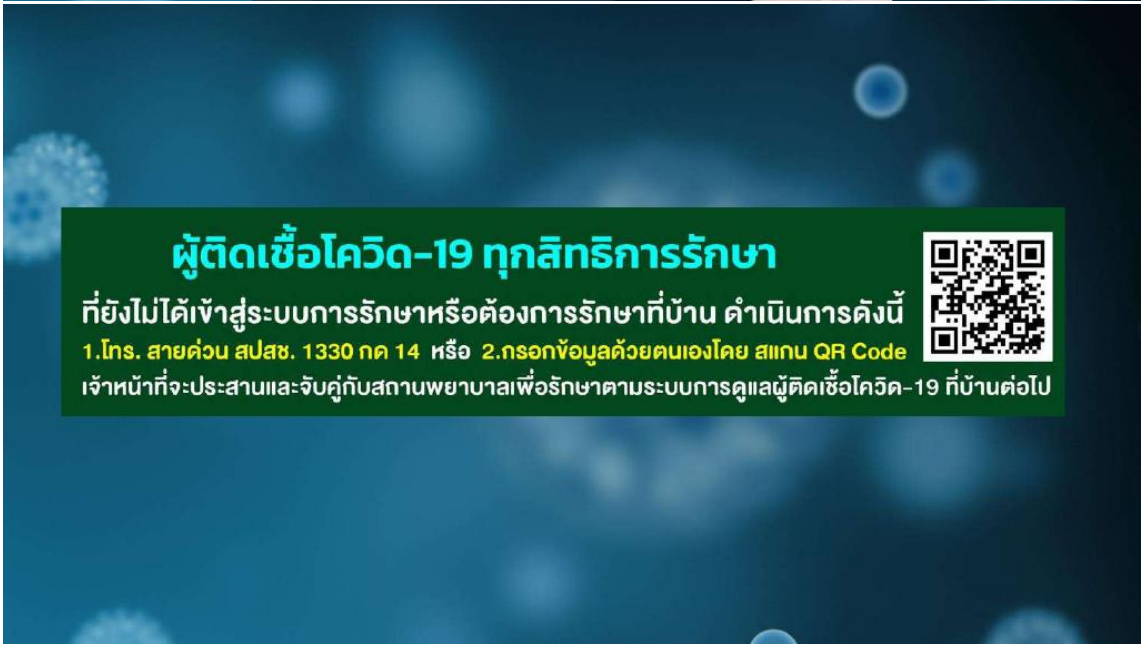

จำนวนผู้ติดเชื้อที่มาจากต่างประเทศ จำแนกตามประเภท
ตั้งแต่วันที่ 1 – 4 มกราคม 2565 (สะสม 605 ราย)

พฤศจิกายน 2564	171 ราย (133,061 คน = 0.13 %)	ธันวาคม 2564	1,300 ราย (290,617 คน = 0.45 %)	มกราคม 2565	605 ราย (32,627 คน = 1.85 %)
Test & Go	83 ราย (106,211 คน = 0.08 %)	Test & Go	923 ราย (240,552 คน = 0.38 %)	Test & Go	409 ราย (19,311 คน = 2.12 %)
Sandbox	44 ราย (21,438 คน = 0.21 %)	Sandbox	158 ราย (42,867 คน = 0.37 %)	Sandbox	121 ราย (10,767 คน = 1.12 %)
Quarantine	44 ราย (5,412 คน = 0.81 %)	Quarantine	219 ราย (7,198 คน = 3.04 %)	Quarantine	75 ราย (2,549 คน = 2.94 %)

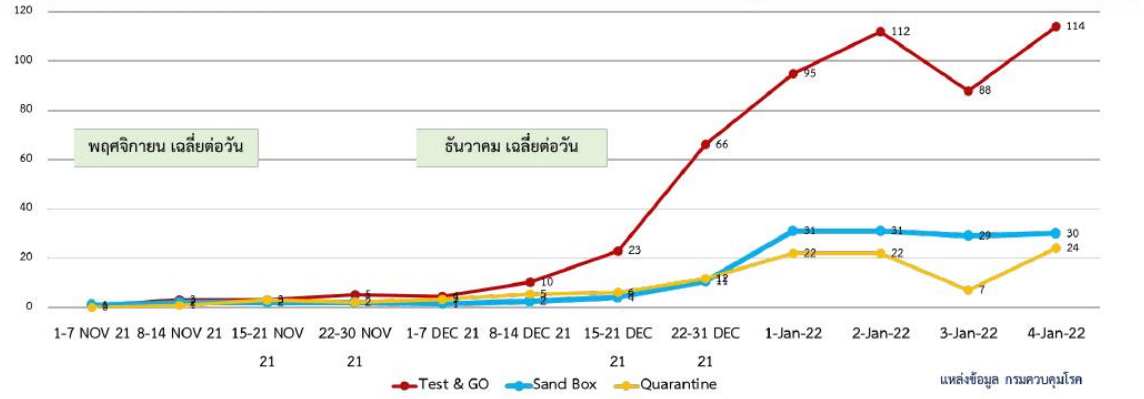

ผู้เดินทางมาจากต่างประเทศ รวม 169 ราย

ตารางแสดงรายชื่อประเทศต้นทางที่พบผู้ติดเชื้อโควิด 19 ที่เดินทางมายังราชอาณาจักรไทย ณ วันที่ 5 มกราคม 2565

ลำดับ	ประเทศ	จำนวน (ราย)								รวม
		Test and go		Sandbox		Quarantine		ลักลอบ		
		คนไทย	ต่างชาติ	คนไทย	ต่างชาติ	คนไทย	ต่างชาติ	คนไทย	ต่างชาติ	
1	United Kingdom	-	17	1	-	-	1	-	-	19
2	Switzerland	1	12	-	-	1	-	-	-	14
3	Sweden	-	12	-	2	-	-	-	-	14
4	Kazakhstan	-	-	-	13	-	-	-	-	13
5	Germany	-	9	-	-	1	2	-	-	12
6	United Arab Emirates	1	5	-	3	1	1	-	-	11
7	Denmark	-	8	-	-	-	-	-	-	8
8	Finland	-	2	-	-	6	-	-	-	8
9	France	-	7	-	-	-	1	-	-	8
10	Australia	-	7	-	1	-	-	-	-	8
11	United States of America	1	4	-	-	2	-	-	-	7
12	Russia	-	1	-	6	-	-	-	-	7
13	Philippines	-	3	-	1	-	-	-	-	4
14	Spain	-	3	-	-	-	-	-	-	3
15	N/A	-	3	-	-	-	-	-	-	3

ผู้เดินทางมาจากต่างประเทศ รวม 169 ราย

ตารางแสดงรายชื่อประเทศต้นทางที่พบผู้ติดเชื้อโควิด 19 ที่เดินทางมายังราชอาณาจักรไทย ณ วันที่ 5 มกราคม 2565

ลำดับ	ประเทศ	จำนวน (ราย)								รวม
		Test and go		Sandbox		Quarantine		ลักลอบ		
		คนไทย	ต่างชาติ	คนไทย	ต่างชาติ	คนไทย	ต่างชาติ	คนไทย	ต่างชาติ	
16	Belgium	-	3	-	-	-	-	-	-	3
17	Qatar	-	1	-	1	1	-	-	-	3
18	Netherlands	-	3	-	-	-	-	-	-	3
19	Ghana	-	-	-	-	2	-	-	-	2
20	Cambodia	-	1	-	-	-	-	-	1	2
21	India	-	-	-	-	-	2	-	-	2
22	Hungary	-	1	-	-	-	1	-	-	2
23	Canada	-	2	-	-	-	-	-	-	2
24	Iraq	-	-	-	1	-	-	-	-	1
25	Dominica	-	1	-	-	-	-	-	-	1
26	Turkey	-	-	-	-	-	1	-	-	1
27	Mongolia	-	-	-	1	-	-	-	-	1
28	Israel	-	1	-	-	-	-	-	-	1
29	LIBYA	-	-	-	-	1	-	-	-	1
30	Poland	-	1	-	-	-	-	-	-	1

ผู้เดินทางมาจากต่างประเทศ รวม 169 ราย

ตารางแสดงรายชื่อประเทศต้นทางที่พบผู้ติดเชื้อโควิด 19 ที่เดินทางมายังราชอาณาจักรไทย ณ วันที่ 5 มกราคม 2565

ลำดับ	ประเทศ	จำนวน (ราย)								รวม
		Test and go		Sandbox		Quarantine		ลักลอบ		
		คนไทย	ต่างชาติ	คนไทย	ต่างชาติ	คนไทย	ต่างชาติ	คนไทย	ต่างชาติ	
31	Maldives	1	-	-	-	-	-	-	-	1
32	Japan	-	1	-	-	-	-	-	-	1
33	PERU	-	1	-	-	-	-	-	-	1
34	Kuwait	-	1	-	-	-	-	-	-	1
รวม		114 (+27)		30 (+1)		24 (+16)		1 (+1)		169

ผู้เดินทางมาจากต่างประเทศ รวม 169 ราย

ตารางแสดงรายชื่อประเทศต้นทางที่พบผู้ติดเชื้อโควิด 19 ที่เดินทางมายังราชอาณาจักรไทย ณ วันที่ 5 มกราคม 2565

กราฟกลุ่มช่วงอายุผู้ติดเชื้อ

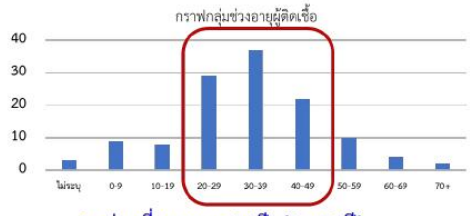

- ค่าเฉลี่ยของอายุ 36 ปี (2 - 73 ปี)

กราฟแสดงจำนวนของผู้ติดเชื้อแบ่งตามชนิดของการเข้าประเทศ (ราย)

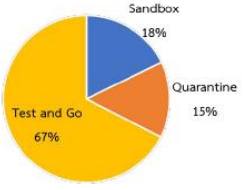

ระยะเวลาตั้งแต่วันที่เข้ามาจนพบเชื้อ (วัน)	จำนวน (ราย)	ร้อยละ
Day 0	74	43.79
Day 1 – 3	24	14.20
Day 4 - 7	55	32.54
Day > 7	16	9.47
รวม	169	100

- คนไทย 23 ราย (13.61%), ต่างชาติ 144 ราย (85.21%) ไม่ระบุ 2 ราย (1.18%)
- ไม่มีอาการ : 86 ราย (50.89%), อาการน้อย: 15 ราย (8.88%),

จังหวัด Isolate :

ภูเก็ต 40 (23.67%), ชลบุรี 30 (17.75%), กทม. 28 (16.57%),
สุราษฎร์ธานี 20 (11.83%), สมุทรปราการ 12 ราย (7.10%), พังงา 11 ราย (6.51%),
กระบี่ 8 ราย (4.73%) อุดรธานี 5 ราย (2.96%) ประจวบคีรีขันธ์ 5 ราย (2.96%)
ตราด 3 ราย (1.78%)
ระยอง สกลนคร จังหวัดละ 2 ราย
เชียงราย เชียงใหม่ จันทบุรี จังหวัดละ 1 ราย

แหล่งข้อมูลและจัดทำโดย : กรมควบคุมโรค กระทรวงสาธารณสุข

อัตราการติดเชื้อของผู้เดินทางเข้าราชอาณาจักรทางอากาศ 5 อันดับแรก

ตั้งแต่วันที่ 1 - 4 มกราคม 2565 (สะสม 32,627 คน)

ลำดับ	ประเทศต้นทาง	จำนวนผู้เดินทาง	ผู้ติดเชื้อ	อัตราการติดเชื้อ
1	สหราชอาณาจักร	1,435	85	5.92
2	USA	1,434	76	5.30
3	เยอรมนี	1,581	45	2.85
4	สวีเดน	1,633	38	2.33
5	ฝรั่งเศส	1,288	28	2.17
	อื่นๆ	25,256	333	1.32
รวมยอดสะสม		32,627	605	1.85

แหล่งข้อมูล กรมควบคุมโรค

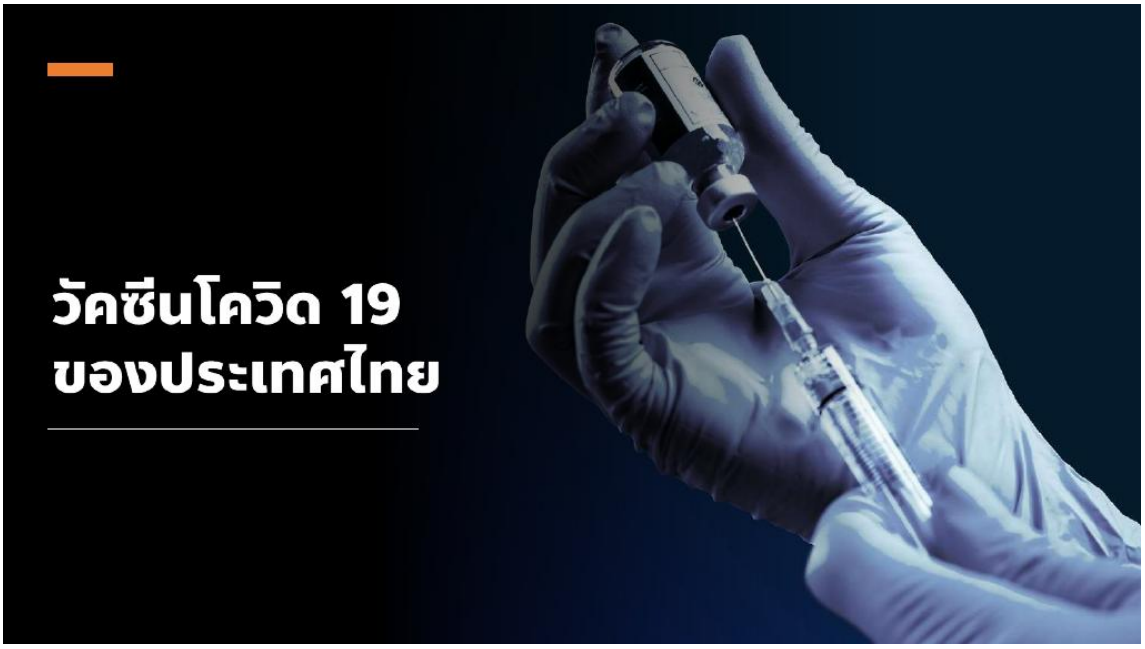

สรุปผลการฉีดวัคซีนโควิด 19 ในประเทศไทย

ผลการให้บริการวัคซีน วัน 4 มกราคม 2565 เวลา 18.00 น.

จำนวนผู้ได้รับวัคซีน		เพิ่มขึ้นวันนี้		ตั้งแต่วันที่ 28 ก.พ. 2564		จำนวนร้อยละของผู้ได้รับวัคซีน	
		เพิ่มขึ้น +	20,281 โดส	สะสม	104,544,852 โดส		
จำแนกรายเข็ม	เข็มที่ 1	รายใหม่ +	2,826 ราย	สะสม	51,312,938 ราย	คิดเป็น	71.2% ของปชก.
	เข็มที่ 2	รายใหม่ +	7,411 ราย	สะสม	46,180,074 ราย	คิดเป็น	64.1% ของปชก.
	เข็มที่ 3	รายใหม่ +	10,044 ราย	สะสม	7,051,840 ราย	คิดเป็น	9.8% ของปชก.

ที่มา : ฐานข้อมูลกระทรวงสาธารณสุข (MOPH Immunization Center) ข้อมูล ณ วันที่ 4 มกราคม 2564 เวลา 18.00 น.

จำนวนการได้รับวัคซีนโควิด 19 ของประเทศไทย แยกตามกลุ่มเป้าหมาย
สะสมตั้งแต่วันที่ 28 กุมภาพันธ์ 2564 – 4 มกราคม 2565

กลุ่มเป้าหมาย	จำนวนเป้าหมาย (คน)	จำนวนผู้ที่ได้รับวัคซีน					
		เข็มที่ 1 (คน)	ร้อยละ	เข็มที่ 2 (คน)	ร้อยละ	เข็มที่ 3 ขึ้นไป (คน)	ร้อยละ
บุคลากรทางการแพทย์และสาธารณสุข	712,000	867,905	121.9	848,603	119.2	700,329	98.4
อาสาสมัครสาธารณสุขประจำหมู่บ้าน	1,000,000	788,724	78.9	759,175	75.9	237,609	23.8
ผู้มีโรคเรื้อรัง 7 กลุ่มโรค	6,347,125	4,933,127	77.7	4,558,070	71.8	630,882	9.9
ประชาชนทั่วไป	48,569,508	33,149,850	68.3	29,446,476	60.6	4,767,662	9.8
ผู้มีอายุ 60 ปีขึ้นไป	10,906,142	8,224,626	75.4	7,384,223	67.7	715,358	6.6
นักเรียน/นักศึกษา อายุ 12-17 ปี	4,500,000	3,348,706	74.4	3,183,527	70.7	-	-
รวม	72,034,775	51,312,938	71.2	46,180,074	64.1	7,051,840	9.8

ที่มา : ฐานข้อมูลกระทรวงสาธารณสุข (MOPH Immunization Center) ฐานประชากรจากสำนักบริหารการทะเบียน กรมการปกครอง ณ เดือนมีนาคม 2564 และสำนักงานสถิติแห่งชาติ และจำนวนเป้าหมายผู้มีโรคเรื้อรัง 7 กลุ่มโรค จากกองยุทธศาสตร์และแผนงาน สำนักงานปลัดกระทรวงสาธารณสุข

ที่มา : ฐานข้อมูลกระทรวงสาธารณสุข (MOPH Immunization Center) ข้อมูล ณ วันที่ 4 มกราคม 2564 เวลา 18.00 น.

ความครอบคลุมของการได้รับวัคซีนเข็มที่ 1 จำแนกตามจังหวัด และการได้รับวัคซีนตามเป้าหมาย
วันที่ 5 มกราคม 2565 (ผลการดำเนินงาน ถึง 4 มกราคม 2565)

ความครอบคลุมประชากรทั้งหมด			
กลุ่มจังหวัด	ร้อยละ 50-59 (37 จ.)	ร้อยละ 60-69 (20 จ.)	ตั้งแต่ร้อยละ 70 (20 จ.)
กทม./ปริมณฑล	นครปฐม	นนทบุรี	ปทุมธานี สมุทรสาคร
ภาคใต้ 4 จังหวัด	นราธิวาส ปัตตานี	ยะลา	สงขลา
จังหวัดอื่นๆ	พิษณุโลก เพชรบูรณ์ สุโขทัย กำแพงเพชร ชัยนาท นครสวรรค์ พิจิตร อุทัยธานี นครนายก ลพบุรี สิงห์บุรี อ่างทอง กาญจนบุรี ราชบุรี สมุทรสงคราม สุพรรณบุรี สระแก้ว กาฬสินธุ์ มหาสารคาม ร้อยเอ็ด นครพนม บึงกาฬ สกลนคร หนองบัวลำภู ชัยภูมิ สุรินทร์ ยโสธร ศรีสะเกษ อำนาจเจริญ อุบลราชธานี พัทลุง สตูล (32 จ.)	น่าน พะเยา แพร่ แม่ฮ่องสอน ลำปาง ตาก อุตรดิตถ์ พระนครศรีอยุธยา สระบุรี ปราจีนบุรี ขอนแก่นนครราชสีมา มุกดาหาร ชุมพร นครศรีธรรมราช (15 จ.)	เชียงราย ลำพูน จันทบุรี ฉะเชิงเทรา ตรัง (5 จ.)
จังหวัดพื้นที่สีฟ้า 17 จังหวัด	หนองคาย อุดรธานี	ตราด เลย บุรีรัมย์	กรุงเทพ เชียงใหม่ ประจวบคีรีขันธ์ เพชรบุรี ชลบุรี ระยอง สมุทรปราการ กระบี่ พังงา ภูเก็ต ระนอง สุราษฎร์ธานี (12 จ.)

ที่มา : ฐานข้อมูลกระทรวงสาธารณสุข (MOPH Immunization Center) ฐานประชากรจากสำนักบริหารการทะเบียน กรมการปกครอง ณ เดือนมีนาคม 2564 และสำนักงานสถิติแห่งชาติ และจำนวนเป้าหมายผู้มีโรคเรื้อรัง 7 กลุ่มโรค จากกองยุทธศาสตร์และแผนงาน สำนักงานปลัดกระทรวงสาธารณสุข

ที่มา : ฐานข้อมูลกระทรวงสาธารณสุข (MOPH Immunization Center) ข้อมูล ณ วันที่ 4 มกราคม 2564 เวลา 18.00 น.

ความครอบคลุมของการได้รับวัคซีนเข็มที่ 1 จำแนกตามจังหวัด และการได้รับวัคซีนตามเป้าหมาย
วันที่ 5 มกราคม 2565 (ผลการดำเนินงาน ถึง 4 มกราคม 2565)

ความครอบคลุมประชากรผู้สูงอายุ และผู้มีโรคเรื้อรัง				
กลุ่มจังหวัด	ร้อยละ 50-59 (4 จ.)	ร้อยละ 60-69 (26 จ.)	ร้อยละ 70-79 (31 จ.)	ตั้งแต่ร้อยละ 80 (16 จ.)
กทม. และ ปริมณฑล		นนทบุรี นครปฐม	สมุทรสาคร	ปทุมธานี
ภาคใต้ 4 จังหวัด	ปัตตานี	ยะลา นราธิวาส	สงขลา	
จังหวัดอื่นๆ	นครนายก กาญจนบุรี ราชบุรี	ตาก พิษณุโลก สุโขทัย นครสวรรค์ พิจิตร อุทัยธานี พระนครศรีอยุธยา ลพบุรี สระบุรี สิงห์บุรี อ่างทอง สมุทรสงคราม สุพรรณบุรี ปราจีนบุรี สระแก้ว ขอนแก่น ชัยภูมิ ยโสธร อำนาจเจริญ พัทลุง สตูล (21 จ.)	แพร่ แม่ฮ่องสอน ลำพูน เพชรบูรณ์ อุตรดิตถ์ กำแพงเพชร ชัยนาท จันทบุรี ฉะเชิงเทรา กาฬสินธุ์ มหาสารคาม ร้อยเอ็ด นครราชสีมา สุรินทร์ มุกดาหาร ศรีสะเกษ อุบลราชธานี ชุมพร นครศรีธรรมราช ตรัง (20 จ.)	เชียงราย น่าน พะเยา ลำปาง นครพนม บึงกาฬ สกลนคร หนองบัวลำภู (8 จ.)
จังหวัดพื้นที่สีฟ้า 17 จังหวัด		ตราด	ประจวบคีรีขันธ์ เพชรบุรี ชลบุรี ระยอง เลย หนองคาย พังงา ภูเก็ต ระนอง (9 จ.)	กรุงเทพ เชียงใหม่ สมุทรปราการ อุดรธานี บุรีรัมย์ กระบี่ สุราษฎร์ธานี (7 จ.)

ที่มา : ฐานข้อมูลกระทรวงสาธารณสุข (MOPH Immunization Center) ฐานประชากรจากสำนักบริหารการทะเบียน กรมการปกครอง ณ เดือนมีนาคม 2564 และสำนักงานสถิติแห่งชาติ และจำนวนเป้าหมายผู้มีโรคเรื้อรัง 7 กลุ่มโรค จากกองยุทธศาสตร์และแผนงาน สำนักงานปลัดกระทรวงสาธารณสุข

ที่มา : ฐานข้อมูลกระทรวงสาธารณสุข (MOPH Immunization Center) ข้อมูล ณ วันที่ 4 มกราคม 2564 เวลา 18.00 น.

จังหวัดที่มีความครอบคลุมการได้รับวัคซีนโควิด 19 เข็มที่ 2 กลุ่ม 608 ต่ำที่สุด 10 จังหวัด (วันที่ 28 ก.พ. 64 – 4 ม.ค. 65)

เขตสุขภาพที่	จังหวัด	จำนวนประชากรทะเบียนราษฎร์และประชากรแฝงทุกกลุ่มอายุ*	ผลการฉีดวัคซีนทั้งหมด				จำนวนประชากรอายุ 60 ปีขึ้นไปและบุคคลที่มีโรคประจำตัว	กลุ่มบุคคลอายุ 60 ปีขึ้นไป และบุคคลที่มีโรคประจำตัว			
			เข็มที่ 1		เข็มที่ 2			เข็มที่ 1		เข็มที่ 2	
			จำนวน (คน)	ความครอบคลุม (ร้อยละ)	จำนวน (คน)	ความครอบคลุม (ร้อยละ)		จำนวน (คน)	ความครอบคลุม (ร้อยละ)	จำนวน (คน)	ความครอบคลุม (ร้อยละ)
12	ปัตตานี	743,054	395,975	53.3	316,086	42.5	134,906	75,863	56.2	60,670	45.0
12	นราธิวาส	805,356	429,004	53.3	344,423	42.8	150,913	91,612	60.7	72,890	48.3
1	แม่ฮ่องสอน	245,764	156,297	63.6	110,429	44.9	50,385	35,619	70.7	25,029	49.7
12	ยะลา	547,993	350,199	63.9	290,894	53.1	109,670	66,491	60.6	56,187	51.2
4	นครนายก	271,739	151,758	55.8	141,556	52.1	82,412	46,617	56.6	44,605	54.1
7	ขอนแก่น	1,837,005	1,131,140	61.6	976,796	53.2	491,029	311,177	63.4	268,307	54.6
2	ตาก	589,901	402,791	68.3	316,854	53.7	107,398	72,019	67.1	59,269	55.2
4	ลพบุรี	760,478	412,930	54.3	377,582	49.7	199,375	123,891	62.1	112,535	56.4
5	สุพรรณบุรี	850,709	480,043	56.4	443,113	52.1	247,848	152,102	61.4	143,724	58.0
5	กาญจนบุรี	848,454	502,654	59.2	472,560	55.7	194,518	113,456	58.3	113,391	58.3

หมายเหตุ อยู่ระหว่างปรับปรุงฐานข้อมูล รอการบันทึกผู้รับวัคซีน จำนวน 2 แสนคน

ที่มา : ฐานข้อมูลกระทรวงสาธารณสุข (MOPH Immunization Center) ฐานประชากรจากสำนักบริหารการทะเบียน กรมการปกครอง ณ เดือนมีนาคม 2564 และสำนักงานสถิติแห่งชาติ และจำนวนเป้าหมายผู้มีโรคเรื้อรัง 7 กลุ่มโรค จากกองยุทธศาสตร์และแผนงาน สำนักงานปลัดกระทรวงสาธารณสุข

ที่มา : ฐานข้อมูลกระทรวงสาธารณสุข (MOPH Immunization Center) ข้อมูล ณ วันที่ 4 มกราคม 2564 เวลา 18.00 น.

ศูนย์ปฏิบัติการแก้ไขสถานการณ์ฉุกเฉินด้านความมั่นคง
การตรวจกิจการ/กิจกรรมตามมาตรการป้องกันและควบคุมโรค

ผลการตรวจ	4 ม.ค.65	1ก.ค.63– 4 ม.ค.65
จำนวน	7,650	5,804,233
ปฏิบัติไม่ครบ	81 (1.06%)	120,488 (2.08%)
ไม่มี "ไทยชนะ"	5 (0.07%)	-
ไม่ปฏิบัติ	0 (0%)	-

ผลการตรวจ "Platform ไทยชนะ" 4 ม.ค.65

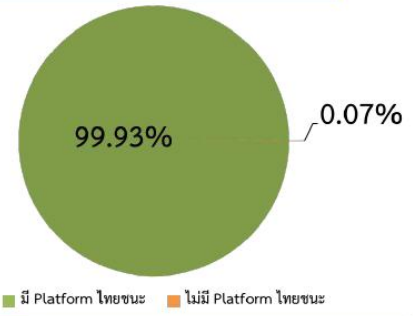

ตรวจตามมาตรการหลัก

ชุดตรวจร่วม	ชุดตรวจทั่วไป	ชุดตรวจส่วนกลาง
90	1,548	148

ตรวจอื่นๆ

ชุดตรวจตามมาตรการเสริม	ชุดตรวจเฉพาะ (ตามคู่มือ)
กทม. ศปก.จ. ศปก.อ.ศปก.ต. ศปท.	สธ. พณ. กก. วธ. ทส.

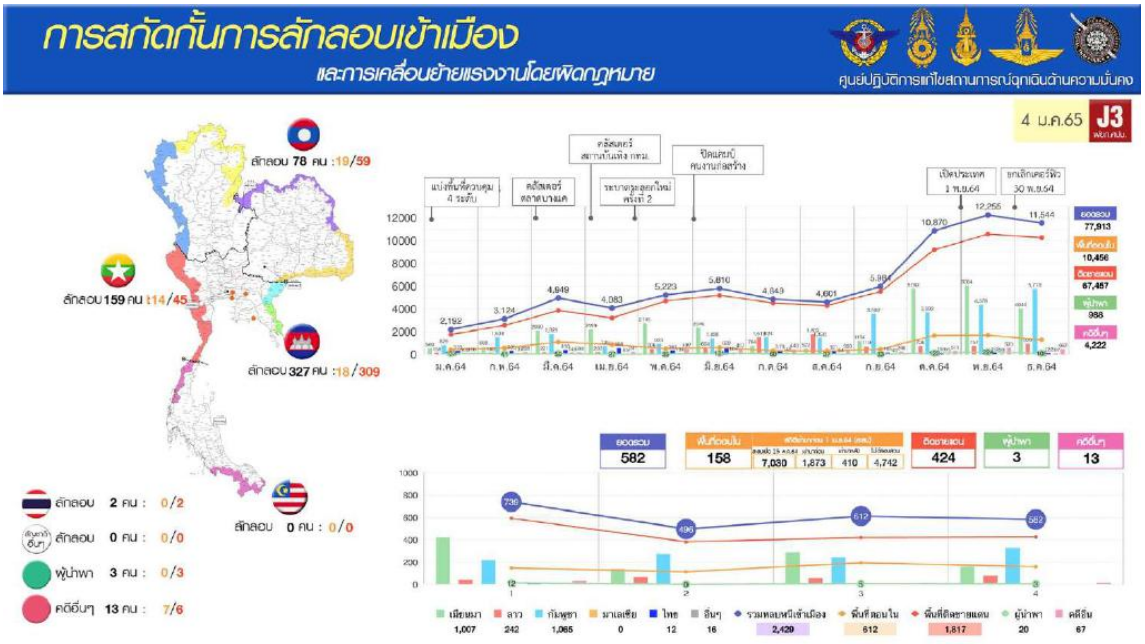

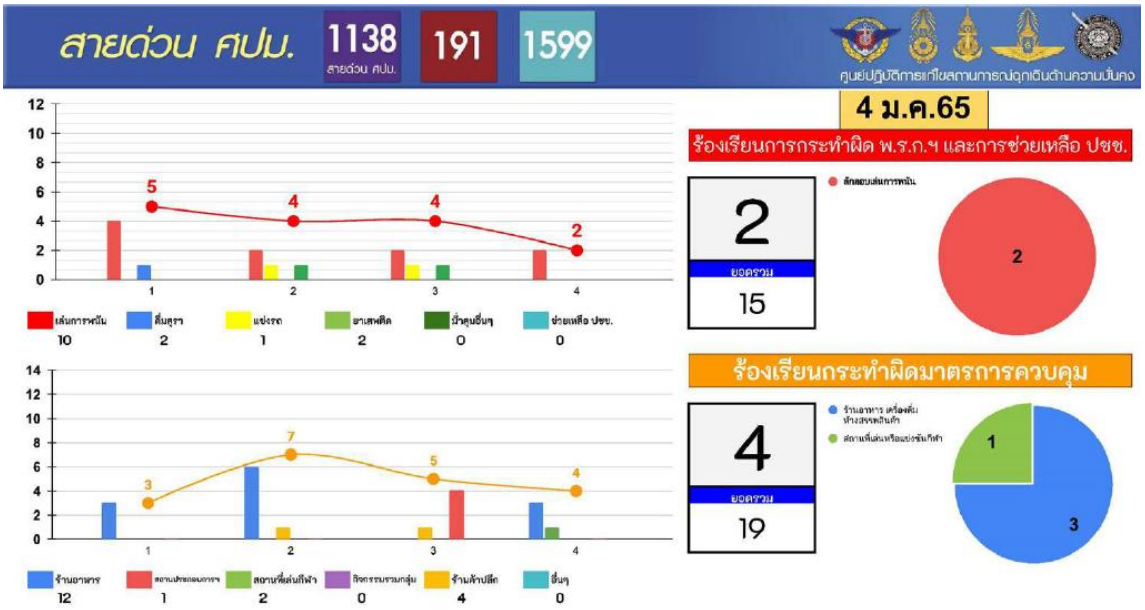

ศบค.
ศูนย์บริหารสถานการณ์
โควิด-19
#สู้ไปด้วยกัน #ประเทศไทยต้องชนะ